



МОНГОЛ УЛС

ТӨРИЙН БАЙГУУЛЛАГЫН ГАЗАР ЭЗЭМШИХ ЭРХИЙН

# ГЭРЧИЛГЭЭ

Дугаар: 0000075033

Дархан-Уул аймгийн Засаг даргын тамгын газар

9025227

(байгууллагын нэр)

(регистрийн дугаар)

Аймгийн Засаг даргын захирамж 20 21 оны 01 сарын 20 өдрийн тоот

(шийдвэр гаргагч)

шийдвэрийг үндэслэн

Дархан-Уул

Дархан

Өргөө

(аймаг, нийслэл)

(сум, дүүрэг)

(баг, хороо)

Залуусын 4

409

хаягт

(гудамжны нэр)

(хашааны дугаар)

байрлах, нэгж талбарын 4506904282 дугаар бүхий 4254 м.кв газрыг

Нийтийн эзэмшлийн бусад газар

зориулалтаар

15 жилийн хугацаатай эзэмшүүлж, эрхийн улсын бүртгэлийн Э-2003002522

дугаарт бүртгэж гэрчилгээ олгов.



Энэхүү гэрчилгээ хүчинтэй эсэхийг QR кодыг уншуулж шалгах бөгөөд гэрчилгээнд агуулагдаж буй мэдээллийг харах боломжтой.

Хэвлэсэн огноо: 2022-05-16



Нэгж талбарын дугаар: 4506904282  
Улсын бүртгэлийн дугаар: Э-2003002522  
Гэрчилгээний дугаар: 0000075033

ИРГЭН, ХУУЛИЙН ЭТГЭЭДЭД ГАЗАР  
ЭЗЭМШҮҮЛЭХ ГЭРЭЭ

2022 оны 5 сарын 16 өдөр

№ 04501-2021/00103

Дархан-Уул аймаг/хот Дархан  
сум/дүүрэг

**Нэг. Нийтлэг үндэслэл**

Монгол Улсын Газрын тухай хууль, Дархан-Уул аймаг /нийслэл/-ийн Дархан дүүрэг /сум/-ын Засаг даргын 2021 оны 01 сарын 20 -ны өдрийн 04501-01-А/18/2021 тоот шийдвэрийг үндэслэн газар эзэмшүүлэгчийг төлөөлж, Дархан-Уул аймаг/хотын Дархан сум/дүүргийн Газрын албаны мэргэжилтэн Даваадорж овогтой Батчулуун, газар эзэмшигчийг төлөөлж Дархан-Уул аймгийн Засаг даргын тамгын газар-ны Дарга О.Хүрэлчулуун нар энэхүү гэрээг байгуулав.

**Хоёр. Гэрээний нөхцөл**

2.1. Газар эзэмшигчид олгосон газрын нийт хэмжээ

4254 м2

Үүнээс:

**Нэгж талбарын тодорхой хэсгийг эзэмших зориулалт**

Нийтийн эзэмшлийн бусад газар

**Тухайн зориулалтаар эзэмших газрын хэмжээ**

4254 м2

**Газар эзэмших хугацаа**

15 жил

2.2. Газар эзэмших эрхийг улсын бүртгэлд бүртгэгдсэн буюу Улсын бүртгэлийн ерөнхий хуулийн 9.11-д заасан дундын мэдээллийн санд улсын бүртгэлийн дугаарыг оруулсан өдрөөс эхлэн хуульд заасны дагуу газрын төлбөрийг тооцож ногдуулна.

2.3. Газрын төлбөрийг нэхэмжлэхийн дагуу Татварын албанд тушаана. Газрын төлбөр төлөгч жилийн төлбөрийг тэнцүү хэмжээгээр хуваан улиралд ногдох төлбөрийг дараа сарын 20-ны өдрийн дотор төлөх бөгөөд дараа улирлуудын төлбөрийг урьдчилан төлж болно.

2.4. Эрх бүхий байгууллагын шийдвэрээр газрын суурь үнэлгээ, газрын үнэлгээний тойрог, зэрэглэл, бүс, газар эзэмших, ашиглах зориулалтын итгэлцүүр, төлбөрийн хувь, хэмжээ өөрчлөгдсөн тухай бүр уг өөрчлөлттэй холбогдуулан газрын төлбөрийг 30 хоногийн дотор шинэчлэн ногдуулна.

**Гурав. Газар эзэмшигчийн эрх**

3.1. Гэрээнд заасан зориулалтын дагуу уг газрыг эзэмших, ашиглах;

3.2. Газрын төлөв байдал, чанарын улсын хянан баталгааг газар өмчлөгчөөс гаргуулж авах;

3.3. Газарт учирсан хохирлыг гэм буруутай этгээдээр тогтоосон журмын дагуу нөхөн төлүүлэх;

3.4. Газар эзэмшүүлэх тухай шийдвэр гаргасан этгээдийн зөвшөөрөлтэйгээр эрхийн гэрчилгээгээ бусдад шилжүүлэх, барьцаалах;

3.5. Газар эзэмшигч нь газар эзэмшүүлэх тухай шийдвэр гаргасан этгээдийн зөвшөөрөлтэйгээр тухайн газраа бүгдийг нь буюу зарим хэсгийг бусдад ашиглуулж болно.

3.6. Газрын тухай хууль тогтоомж, газар эзэмших гэрээнд заасан үүргээ зохих ёсоор биелүүлж ирсэн бол эрхийн гэрчилгээний хугацаа дуусахад уг газрыг үргэлжлүүлэн эзэмшихээр эрхийн гэрчилгээний хугацааг сунгуулах /*Эрхийн гэрчилгээний хүчин төгөлдөр байх хугацаа дуусахаас 30-аас доошгүй хоногийн өмнө эзэмшигч нь хугацаа сунгуулах тухай хүсэлтээ тухайн шатны Засаг даргад гаргах*/;

3.7. Газар эзэмших эрхийн гэрчилгээ хүчингүй болсон тохиолдолд эрхийн гэрчилгээг хүчингүй болгосон Засаг даргын шийдвэрийг эрхийн гэрчилгээ эзэмшигч болон барьцаанд авсан этгээд нь

хууль бус гэж үзвэл тухайн шийдвэр гарсан өдрөөс хойш ажлын 10 өдрийн дотор шүүхэд гомдол гаргах эрхтэй.

### **Дөрөв. Газар эзэмшигчийн үүрэг**

- 4.1. Газар эзэмших гэрээнд заасан нөхцөл, болзлыг биелүүлэх;
- 4.2. Газрыг үр ашигтай, зохистой ашиглах, хамгаалах, байгаль орчныг хамгаалах тухай хууль тогтоомж болон төрийн эрх бүхий байгууллагаас газар ашиглалттай холбогдуулан тавьсан нийтлэг шаардлагыг биелүүлэх;
- 4.3. Газрын төлөв байдал, чанарын улсын хянан баталгааг тогтоосон журмын дагуу хийлгэж байх/5 жилд нэг удаа хийлгэнэ./;
- 4.4. Бусдын газар эзэмшихтэй холбогдсон эрх, хууль ёсны ашиг сонирхлыг зөрчихгүй байх;
- 4.5. Газрын төлбөрийг газрын ашигт шинж чанарыг ашигласан эсэхээс үл хамааран хуульд заасан хугацаанд нь төлөх;
- 4.6. Төлбөр төлөх үүргээ хугацаандаа гүйцэтгээгүй тохиолдолд гүйцэтгээгүй үүргийн үнийн дүнгийн 0.5 хувиар хэтэрсэн хоног тутамд алданги төлөх;
- 4.7. Эзэмшлийн газраа бүхэлд нь буюу зарим хэсгийг бусдад ашиглуулах бол эрх бүхий Засаг даргаас зөвшөөрөл авч, энэ тухай улсын бүртгэлд бүртгүүлэх;
- 4.8. Газар эзэмшүүлэгчээс газрын эзэмшил ашиглалттай холбогдуулан тавьсан шаардлагыг цаг тухайд нь биелүүлэх;
- 4.9. Кадастрын зураглал гүйцэтгэх эрх бүхий аж ахуйн нэгж, байгууллага, иргэнийг өөрийн эдлэн газартаа саадгүй нэвтрүүлж, ажиллах, мэдээлэл авах боломжоор хангах
- 4.10. Өөрийн эдлэн газрын хилийн эргэлтийн цэгүүдийг газар дээр нь тэмдэглэсэн тэмдэгтийг хамгаалалтандаа авч, бүрэн бүтэн байдлыг хариуцах
- 4.11. Байгаль орчинд нөлөөлөх байдлын үнэлгээгээр тавигдсан шаардлагыг биелүүлэх
- 4.12. Эдлэн газрын эргэлтийн цэгүүдийг хөдөлгөсөн, нүүлгэн шилжүүлсэн, устгахгүй байх
- 4.13. Геодезийн байнгын цэг, тэмдэгт байрлаж байгаа газарт барилга байгууламж барих, газар шорооны ажил хийхдээ сум, дүүргийн Засаг дарга буюу хил хамгаалах ерөнхий газраар уламжлан геодези, зураг зүйн асуудал эрхэлсэн төрийн захиргааны байгууллагаас зөвшөөрөл авна.
- 4.14. Газар эзэмшүүлэх гэрээг дүгнүүлэх
- 4.15. Барилга байгууламжийн төлөвлөлтийн эскиз зургийг сум болон аймгийн ерөнхий архитектороор батлуулах
- 4.16. Барилга байгууламжийн зураг төсөл нь хот, тосгоны батлагдсан ерөнхий төлөвлөгөө, хэсэгчилсэн ерөнхий төлөвлөгөөний шийдлүүд, олгогдсон газрын хэмжээ, зориулалттай уялдсан байх бөгөөд барилгажих талбай нь тухайн газрын 70 хувиас илүүгүй байна.
- 4.17. Барилгын улаан шугам тавихад Газрын харилцаа, барилга, хот байгуулалтын газрын геодези зураг зүйн асуудал хариуцсан мэргэжилтэнг оролцуулан баталгаажуулах
- 4.18. Гэрээний биелэлт тооцсон дүгнэлтээр илэрсэн зөрчлүүдийг заасан хугацаанд арилгах арга хэмжээ авах
- 4.19. Эзэмшил, ашиглалтанд байгаа болон орчны 50м хүртэлх нийтийн эзэмшлийн зам талбай, ногоон байгууламжид тохижилт, арилчилгаа хийх
- 4.20. Холбогдох хууль тогтоомжоор тогтоосон бусад эрх, үүрэг, хариуцлага хүлээх;

### **Тав. Газар эзэмшүүлэгчийн үүрэг**

- 5.1. Газрыг гэрээнд заасан зориулалтын дагуу эзэмшиж байгаа эсэхийг хянах;
- 5.2. Уг газрыг эзэмшүүлэхийн зэрэгцээ дараахь шаардлагыг газар эзэмшигчид тавих эрхтэй. Үүнд:
  - а. Газрыг үр ашигтай, зохистой ашиглах, хамгаалах, байгаль орчныг хамгаалах тухай хууль тогтоомж болон төрийн эрх бүхий байгууллагаас газар ашиглалттай холбогдуулан тавьсан нийтлэг шаардлагыг биелүүлэх
  - б. Эзэмшүүлэхээр олгосон газарт зориулалтын бус барилга байгууламж барих, хүн амын амьдрах орчны чанарт сөрөг нөлөө бүхий үйл ажиллагаа явуулахгүй байх
  - в. Газрыг зориулалтын дагуу эрүүл ахуйн шаардлага хангаж ажиллах
  - г. Хот тосгоны өнгө үзэмж, эрүүл ахуйн нөхцлийг сайжруулах, газрыг хамгаалах, нөхөн сэргээх шаардлагын дагуу эзэмшилд авсан газрын 10-аас доошгүй хувийг ногоон байгууламжтай байлгана.

д. Барилгын зургийг эрх бүхий мэргэжлийн байгууллагаар хийж гүйцэтгүүлэх ба барилгыг мэргэжлийн байцаагчаар хянуулах

е. Хот байгуулалтын ерөнхий болон хэсэгчилсэн төлөвлөгөөнд өөрчлөлт орсон тохиолдолд газар эзэмших гэрээг цуцлах хүртэл арга хэмжээ авах

5.3. Газрыг гэрээний нөхцөлийн дагуу эзэмшээгүй, энэ талаар тавьсан шаардлагыг биелүүлээгүй буюу Газрын тухай хуулийн 40.1.1-40.1.6 дугаар зүйлд заасан нөхцөл бий болсон тухайлбал:

а. Эрхийн гэрчилгээ эзэмшигч газрын тухай хууль тогтоомж, газар эзэмших гэрээний нөхцөл, болзлыг удаа дараа буюу ноцтой зөрчсөн;

б. Газрыг хүн амын эрүүл мэнд, байгаль хамгаалал, үндэсний аюулгүй байдлын ашиг сонирхолд харшаар ашигласан нь эрх бүхий байгууллагын дүгнэлтээр тогтоогдсон;

в. Шилжүүлж авсан эрхийн гэрчилгээгээ улсын бүртгэлд бүртгүүлж, шинээр гэрээ байгуулаагүй;

г. Байгаль орчинд нөлөөлөх байдлын үнэлгээгээр тавигдсан шаардлагыг биелүүлээгүй; эрхийн гэрчилгээ эзэмшигч газрын төлбөрөө хугацаанд нь бүрэн төлөөгүй;

е. Хүндэтгэн үзэх шалтгаангүйгээр\* гэрээнд заасан зориулалтын дагуу тухайн газраа 2 жил дараалан ашиглаагүй\* зэрэг тохиолдолд гэрээг хүчингүй болгож, мөн хуулийн 62 дугаар зүйлд зааснаар хохирлыг нөхөн төлөхийг шаардах;

ё. Өмнөх гэрээний биелэлтээр илэрсэн зөрчлийг арилгуулах

5.4. Газар эзэмшүүлэх гэрээг жил бүр дүгнэх;

5.5. Холбогдох хууль тогтоомжоор олгогдсон бусад эрх, үүрэг, хариуцлага хүлээх;

### **Зургаа. Газрын талаарх эд хөрөнгийн эрхийн зарим зохицуулалт**

6.1. Газар эзэмшигчийн эзэмшилд байгаа тухайн газар дээрх үл хөдлөх эд хөрөнгийн өмчлөх эрх өөр этгээдэд шилжвэл **газар эзэмших эрх мөн адил шилжих болно** гэж шийдвэрлэнэ.

6.2. Энэхүү гэрээгээр эзэмших газрыг хязгаартай эзэмших эрх бүхий газар ашиглагч байгаа болон ийнхүү ашиглахаар шаардсан бол түүний газар ашиглах нөхцөл, журам нь **газрын тухай хуулийн 48-р зүйлд** заасан нөхцөлийг дагаж мөрдөх болно. Шаардлагатай гэж үзвэл энэхүү гэрээнд хавсаргаж болно.

6.3. Газар эзэмшигчийн газрыг бүхэлд нь буюу зарим хэсгийг гэрээний хугацаа дуусахаас өмнө эрх бүхий байгууллага улсын тусгай хэрэгцээнд нөхөн олговортойгоор солих буюу эргүүлэн авах тухай шийдвэр гаргавал уг шийдвэрийн үндэслэл болсон талуудын урьдчилсан тохиролцоо болон бусад эрхийн актаар зохицуулна.

6.4. Гэрээний талуудын шаардлагатай гэж үзсэн бусад нөхцөл: **Эзэмших эрх бүхий газраа зориулалтын дагуу эзэмшээгүй болон газрын төлбөрөө хугацаанд нь төлж барагдүүлаагүй тохиолдолд газар эзэмших эрхийг нь хүчингүй болгох хүртэл арга хэмжээ авч газар дээрх эд хөрөнгийн эрхийн асуудлыг шүүхийн журмаар шийдвэрлэнэ. Мөн зохих зөвшөөрөлгүйгээр газрын хэмжээнд өөрчлөлт оруулсан нөхцөлд газар эзэмших эрхийг цуцлах хүртэл арга хэмжээ авна.**

Жич: “хүндэтгэн үзэх шалтгаангүйгээр ...” гэдгийг гэнэтийн давагдашгүй хүчний эсхүл байгалийн тогтолцооны өөрчлөлтөөс тухайн газарт нь эвдрэл, элэгдэл, цөлжилт бий болсон, бусдын хууль бус үйлдэл зэрэг газар эзэмшигчээс хамаарах шалтгаан байхгүй байсныг ойлгоно.

“... зориулалтын дагуу газраа 2 жил дараалан ашиглаагүй” гэдгийг газар эзэмшүүлэх тухай гэрээ хийгдсэнээс хойш хуанлийн бүтэн 2 жилийн дотор газар эзэмшигч нь тухайн газар дээрээ гэрээнд заасан нөхцөл, болзол, зориулалтын дагуу тодорхой үйлдвэрлэл, үйлчилгээ эрхлээгүй /барилга, байгууламж, зам талбай бариагүй, тариалан эрхлээгүй г. м/ байхыг ойлгоно.

#### **Долоо. Бусад зүйл**

7.1. Гэрээ нь газар эзэмшигчид газрыг актаар хүлээлгэн өгч, эрх бүхий Засаг дарга газар эзэмших эрхийн гэрчилгээ олгосон өдрөөс эхлэн хүчин төгөлдөр болж мөрдөгдөнө.

7.2. Газар эзэмшүүлэх гэрээг талууд жил бүр дүгнэх ба газар эзэмшигч гэрээний биелэлтийг жил бүрийн 06-р сарын 25-ны дотор багтаан тайлагнаж, газар эзэмшүүлэгч 07-р сарын 01-ний дотор багтаан дүгнэнэ.

7.3. Газар эзэмшүүлэх гэрээг дүгнүүлээгүй, өмнөх гэрээний биелэлт тооцсон дүгнэлтээр илэрсэн зөрчлүүдийг арилгах арга хэмжээ аваагүй, дахин давтагдсан тохиолдолд Газрын тухай хууль тогтоомжийн дагуу газар эзэмших, эрхийн гэрчилгээг хүчингүй болгох саналыг холбогдох албан тушаалтанд уламжлан шийдвэрлүүлнэ.

7.4. Энэхүү гэрээтэй холбоотой бусад асуудлыг Монгол Улсын холбогдох хууль тогтоомжийн дагуу шийдвэрлэнэ.

7.5. Газар олгох техникийн нөхцөл болон холбогдох мэргэжлийн байгууллагуудын дүгнэлтийн дагуу тухайн газар дээр байрлаж буй инженерийн шугам сүлжээг холбогдох байгууллагаас зөвшөөрөл авсаны үндсэн дээр нүүлгэн шилжүүлэх ба түүнтэй холбогдон гарах зардлыг газар эзэмших эрх авсан байгууллага, аж ахуйн нэгж, иргэн хариуцна.

#### **Гэрээний талуудын албан ёсны хаяг, харилцах утас:**

Газар эзэмшүүлэгч;

Дархан Уул аймгийн Дархан сум

Дархан-Уул аймаг, Дархан сум, 8-р баг, 17-р хороолол, Ардын өргөн чөлөө, 5-504 тоот  
Утас:

---

Газар эзэмшигч: **Дархан-Уул аймгийн Засаг даргын тамгын газар** овогтой

Газрын байршил: **Дархан-Уул Дархан Өргөө Залуусын 4 409**

Газар эзэмшигчийн хаяг: **Дархан-Уул Дархан 14-р баг Бурхантын-1**

Регистр / улсын бүртгэл /-ийн дугаар: **/9025227/**

Банк, дансны дугаар: **1,**

Харилцах утас: **70377121 70377121**

Газар эзэмшигч **Дархан-Уул аймгийн Засаг даргын тамгын газар** нь гэрээний нөцөлийг Газрын нэгдмэл сангийн удирлагын цахим систем /[www.egazar.gov.mn](http://www.egazar.gov.mn)/-д цагт зөвшөөрч, баталгаажуулав.

Энэхүү гэрээний нэг хувийг **4506904282** дугаар бүхий нэгж талбарын хувийн хэрэгт хадгалав.

# Дархан-Уул аймаг Газрын харилцаа, Барилга хот байгуулалтын газар

Нэгж талбарын дугаар: 4506904282 Эрхийн төрөл: эзэмших

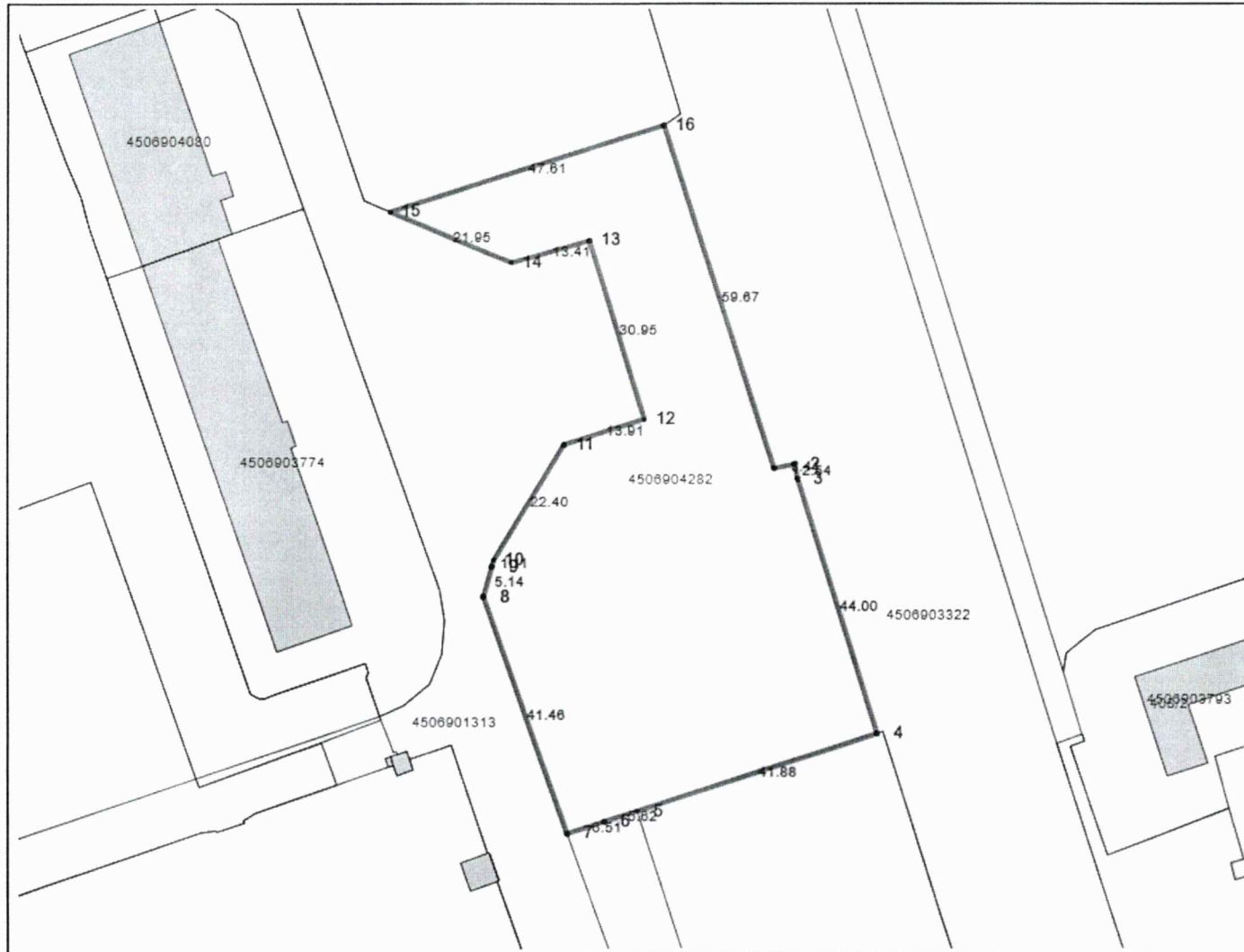
Регистрийн дугаар: 9025227 Хуулийн этгээдийн нэр: Дархан-Уул аймгийн Засаг даргын тамгын газар Дарга: О.Хүрэлчулуун

**ХАЯГ:** Аймаг/Хот: Дархан-Уул  
Гудамж: Залуусын 4 Тоот: 409

Сум/Дүүрэг: Дархан

Баг/Хороо: Өргөө

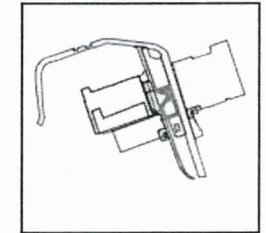
Кадастрын муж: 0069



Зургийн масштаб = 1:1029 (1 сантиметрт 10.29 метр багтана)

Хэвлэсэн огноо: 2022-05-16

Орчны тойм



Масштаб = 1: 27084

Координатын систем:

WGS84/UTM 48N

EPSG: 32648

Талбайн хэмжээ: 4254 квадрат метр



Энэхүү кадастрын зураг нь газар эзэмших, ашиглах эрхийн гэрчилгээ болон гэрээний хамт хүчин төгөлдөр болно.

[www.egazar.gov.mn](http://www.egazar.gov.mn)

**ХАЯГ:** Аймаг/Хот: Дархан-Уул  
Гудамж: Залуусын 4 Тоот: 409

Сум/Дүүрэг: Дархан

Баг/Хороо: Өргөө

Кадастрын муж: 0069

Нэгж талбар

Барилга

№	X	Y	Урт
1	567502.41	5483006.98	59.67
2	567521.63	5482950.55	3.41
3	567524.96	5482951.30	2.54
4	567525.54	5482948.83	44.00
5	567539.41	5482907.12	41.88
6	567499.65	5482893.78	5.62
7	567494.32	5482891.99	6.51
8	567488.14	5482889.92	41.46
9	567473.69	5482928.74	5.14
10	567475.00	5482933.71	1.11
11	567475.28	5482934.78	22.40
12	567486.67	5482954.05	13.91
13	567499.88	5482958.45	30.95
14	567490.37	5482987.88	13.41
15	567477.51	5482984.00	21.95
16	567457.10	5482992.16	47.61

№	X	Y	Урт	Дугаар	Талбай
---	---	---	-----	--------	--------



МОНГОЛ УЛС

ТӨРИЙН БАЙГУУЛЛАГЫН ГАЗАР ЭЗЭМШИХ ЭРХИЙН

# ГЭРЧИЛГЭЭ

Дугаар: 0000075034

Дархан-Уул аймгийн Засаг даргын тамгын газар

9025227

(байгууллагын нэр)

(регистрийн дугаар)

Аймгийн Засаг даргын захирамж 20 21 оны 01 сарын 20 өдрийн тоот

(шийдвэр гаргагч)

шийдвэрийг үндэслэн

Дархан-Уул

Дархан

Өргөө

(аймаг, нийслэл)

(сум, дүүрэг)

(баг, хороо)

Залуусын 4

411

хаягт

(гудамжны нэр)

(хашааны дугаар)

байрлах, нэгж талбарын 4506904281 дугаар бүхий 7763 м.кв газрыг

Биеийн тамир, спортын байгууллага

зориулалтаар

15 жилийн хугацаатай эзэмшүүлж, эрхийн улсын бүртгэлийн Э-2003002526

дугаарт бүртгэж гэрчилгээ олгов.



Энэхүү гэрчилгээ хүчинтэй эсэхийг QR кодыг уншуулж шалгах бөгөөд гэрчилгээнд агуулагдаж буй мэдээллийг харах боломжтой.

Хэвлэсэн огноо: 2022-05-16





Нэгж талбарын дугаар: 4506904281  
Улсын бүртгэлийн дугаар: Э-2003002526  
Гэрчилгээний дугаар: 0000075034

ИРГЭН, ХУУЛИЙН ЭТГЭЭДЭД ГАЗАР  
ЭЗЭМШҮҮЛЭХ ГЭРЭЭ

2022 оны 5 сарын 16 өдөр

№ 04501-2021/00107

Дархан-Уул аймаг/хот Дархан  
сум/дүүрэг

**Нэг. Нийтлэг үндэслэл**

Монгол Улсын Газрын тухай хууль, Дархан-Уул аймаг /нийслэл/-ийн Дархан дүүрэг /сум/-ын Засаг даргын 2021 оны 01 сарын 20 -ны өдрийн 04501-01-А/18/2021 тоот шийдвэрийг үндэслэн газар эзэмшүүлэгчийг төлөөлж, Дархан-Уул аймаг/хотын Дархан сум/дүүргийн Газрын албаны мэргэжилтэн Даваадорж овогтой Батчүлүүн, газар эзэмшигчийг төлөөлж Дархан-Уул аймгийн Засаг даргын тамгын газар-ны Дарга О.Хүрэлчүлүүн нар энэхүү гэрээг байгуулав.

**Хоёр. Гэрээний нөхцөл**

2.1. Газар эзэмшигчид олгосон газрын нийт хэмжээ

7763 м2

Үүнээс:

**Нэгж талбарын тодорхой хэсгийг эзэмших зориулалт**  
Биеийн тамир, спортын байгууллага

**Тухайн зориулалтаар эзэмших газрын хэмжээ**  
7763 м2

**Газар эзэмших хугацаа**  
15 жил

2.2. Газар эзэмших эрхийг улсын бүртгэлд бүртгэгдсэн буюу Улсын бүртгэлийн ерөнхий хуулийн 9.11-д заасан дундын мэдээллийн санд улсын бүртгэлийн дугаарыг оруулсан өдрөөс эхлэн хуульд заасны дагуу газрын төлбөрийг тооцож ногдуулна.

2.3. Газрын төлбөрийг нэхэмжлэхийн дагуу Татварын албанд тушаана. Газрын төлбөр төлөгч жилийн төлбөрийг тэнцүү хэмжээгээр хуваан улиралд ногдох төлбөрийг дараа сарын 20-ны өдрийн дотор төлөх бөгөөд дараа улирлуудын төлбөрийг урьдчилан төлж болно.

2.4. Эрх бүхий байгууллагын шийдвэрээр газрын суурь үнэлгээ, газрын үнэлгээний тойрог, зэрэглэл, бүс, газар эзэмших, ашиглах зориулалтын итгэлцүүр, төлбөрийн хувь, хэмжээ өөрчлөгдсөн тухай бүр уг өөрчлөлттэй холбогдуулан газрын төлбөрийг 30 хоногийн дотор шинэчлэн ногдуулна.

**Гурав. Газар эзэмшигчийн эрх**

3.1. Гэрээнд заасан зориулалтын дагуу уг газрыг эзэмших, ашиглах;

3.2. Газрын төлөв байдал, чанарын улсын хянан баталгааг газар өмчлөгчөөс гаргуулж авах;

3.3. Газарт учирсан хохирлыг гэм буруутай этгээдээр тогтоосон журмын дагуу нөхөн төлүүлэх;

3.4. Газар эзэмшүүлэх тухай шийдвэр гаргасан этгээдийн зөвшөөрөлтэйгээр эрхийн гэрчилгээгээ бусдад шилжүүлэх, барьцаалах;

3.5. Газар эзэмшигч нь газар эзэмшүүлэх тухай шийдвэр гаргасан этгээдийн зөвшөөрөлтэйгээр тухайн газраа бүгдийг нь буюу зарим хэсгийг бусдад ашиглуулж болно.

3.6. Газрын тухай хууль тогтоомж, газар эзэмших гэрээнд заасан үүргээ зохих ёсоор биелүүлж ирсэн бол эрхийн гэрчилгээний хугацаа дуусахад уг газрыг үргэлжлүүлэн эзэмшихээр эрхийн гэрчилгээний хугацааг сунгуулах /*Эрхийн гэрчилгээний хүчин төгөлдөр байх хугацаа дуусахаас 30-аас доошгүй хоногийн өмнө эзэмшигч нь хугацаа сунгуулах тухай хүсэлтээ тухайн шатны Засаг даргад гаргах*/;

3.7. Газар эзэмших эрхийн гэрчилгээ хүчингүй болсон тохиолдолд эрхийн гэрчилгээг хүчингүй болгосон Засаг даргын шийдвэрийг эрхийн гэрчилгээ эзэмшигч болон барьцаанд авсан этгээд нь

хууль бус гэж үзвэл тухайн шийдвэр гарсан өдрөөс хойш ажлын 10 өдрийн дотор шүүхэд гомдол гаргах эрхтэй.

### **Дөрөв. Газар эзэмшигчийн үүрэг**

- 4.1. Газар эзэмших гэрээнд заасан нөхцөл, болзлыг биелүүлэх;
- 4.2. Газрыг үр ашигтай, зохистой ашиглах, хамгаалах, байгаль орчныг хамгаалах тухай хууль тогтоомж болон төрийн эрх бүхий байгууллагаас газар ашиглалттай холбогдуулан тавьсан нийтлэг шаардлагыг биелүүлэх;
- 4.3. Газрын төлөв байдал, чанарын улсын хянан баталгааг тогтоосон журмын дагуу хийлгэж байх/ 5 жилд нэг удаа хийлгэнэ./;
- 4.4. Бусдын газар эзэмшихтэй холбогдсон эрх, хууль ёсны ашиг сонирхлыг зөрчихгүй байх;
- 4.5. Газрын төлбөрийг газрын ашигт шинж чанарыг ашигласан эсэхээс үл хамааран хуульд заасан хугацаанд нь төлөх;
- 4.6. Төлбөр төлөх үүргээ хугацаандаа гүйцэтгээгүй тохиолдолд гүйцэтгээгүй үүргийн үнийн дүнгийн 0.5 хувиар хэтэрсэн хоног тутамд алданги төлөх;
- 4.7. Эзэмшлийн газраа бүхэлд нь буюу зарим хэсгийг бусдад ашиглуулах бол эрх бүхий Засаг даргаас зөвшөөрөл авч, энэ тухай улсын бүртгэлд бүртгүүлэх;
- 4.8. Газар эзэмшүүлэгчээс газрын эзэмшил ашиглалттай холбогдуулан тавьсан шаардлагыг цаг тухайд нь биелүүлэх;
- 4.9. Кадастрын зураглал гүйцэтгэх эрх бүхий аж ахуйн нэгж, байгууллага, иргэнийг өөрийн эдлэн газартаа саадгүй нэвтрүүлж, ажиллах, мэдээлэл авах боломжоор хангах
- 4.10. Өөрийн эдлэн газрын хилийн эргэлтийн цэгүүдийг газар дээр нь тэмдэглэсэн тэмдэгтийг хамгаалалтандаа авч, бүрэн бүтэн байдлыг хариуцах
- 4.11. Байгаль орчинд нөлөөлөх байдлын үнэлгээгээр тавигдсан шаардлагыг биелүүлэх
- 4.12. Эдлэн газрын эргэлтийн цэгүүдийг хөдөлгөсөн, нүүлгэн шилжүүлсэн, устгахгүй байх
- 4.13. Геодезийн байнгын цэг, тэмдэгт байрлаж байгаа газарт барилга байгууламж барих, газар шорооны ажил хийхдээ сум, дүүргийн Засаг дарга буюу хил хамгаалах ерөнхий газраар уламжлан геодези, зураг зүйн асуудал эрхэлсэн төрийн захиргааны байгууллагаас зөвшөөрөл авна.
- 4.14. Газар эзэмшүүлэх гэрээг дүгнүүлэх
- 4.15. Барилга байгууламжийн төлөвлөлтийн эскиз зургийг сум болон аймгийн ерөнхий архитектороор батлуулах
- 4.16. Барилга байгууламжийн зураг төсөл нь хот, тосгоны батлагдсан ерөнхий төлөвлөгөө, хэсэгчилсэн ерөнхий төлөвлөгөөний шийдлүүд, олгогдсон газрын хэмжээ, зориулалттай уялдсан байх бөгөөд барилгажих талбай нь тухайн газрын 70 хувиас илүүгүй байна.
- 4.17. Барилгын улаан шугам тавихад Газрын харилцаа, барилга, хот байгуулалтын газрын геодези зураг зүйн асуудал хариуцсан мэргэжилтэнг оролцуулан баталгаажуулах
- 4.18. Гэрээний биелэлт тооцсон дүгнэлтээр илэрсэн зөрчлүүдийг заасан хугацаанд арилгах арга хэмжээ авах
- 4.19. Эзэмшил, ашиглалтанд байгаа болон орчны 50м хүртэлх нийтийн эзэмшлийн зам талбай, ногоон байгууламжид тохижилт, арилчилгаа хийх
- 4.20. Холбогдох хууль тогтоомжоор тогтоосон бусад эрх, үүрэг, хариуцлага хүлээх;

### **Тав. Газар эзэмшүүлэгчийн үүрэг**

- 5.1. Газрыг гэрээнд заасан зориулалтын дагуу эзэмшиж байгаа эсэхийг хянах;
- 5.2. Уг газрыг эзэмшүүлэхийн зэрэгцээ дараахь шаардлагыг газар эзэмшигчид тавих эрхтэй. Үүнд:
  - а. Газрыг үр ашигтай, зохистой ашиглах, хамгаалах, байгаль орчныг хамгаалах тухай хууль тогтоомж болон төрийн эрх бүхий байгууллагаас газар ашиглалттай холбогдуулан тавьсан нийтлэг шаардлагыг биелүүлэх
  - б. Эзэмшүүлэхээр олгосон газарт зориулалтын бус барилга байгууламж барих, хүн амын амьдрах орчны чанарт сөрөг нөлөө бүхий үйл ажиллагаа явуулахгүй байх
  - в. Газрыг зориулалтын дагуу эрүүл ахуйн шаардлага хангаж ажиллах
  - г. Хот тосгоны өнгө үзэмж, эрүүл ахуйн нөхцлийг сайжруулах, газрыг хамгаалах, нөхөн сэргээх шаардлагын дагуу эзэмшилд авсан газрын 10-аас доошгүй хувийг ногоон байгууламжтай байлгана.

д. Барилгын зургийг эрх бүхий мэргэжлийн байгууллагаар хийж гүйцэтгүүлэх ба барилгыг мэргэжлийн байцаагчаар хянуулах

е. Хот байгуулалтын ерөнхий болон хэсэгчилсэн төлөвлөгөөнд өөрчлөлт орсон тохиолдолд газар эзэмших гэрээг цуцлах хүртэл арга хэмжээ авах

5.3. Газрыг гэрээний нөхцөлийн дагуу эзэмшээгүй, энэ талаар тавьсан шаардлагыг биелүүлээгүй буюу Газрын тухай хуулийн 40.1.1-40.1.6 дугаар зүйлд заасан нөхцөл бий болсон тухайлбал:

а. Эрхийн гэрчилгээ эзэмшигч газрын тухай хууль тогтоомж, газар эзэмших гэрээний нөхцөл, болзлыг удаа дараа буюу ноцтой зөрчсөн;

б. Газрыг хүн амын эрүүл мэнд, байгаль хамгаалал, үндэсний аюулгүй байдлын ашиг сонирхолд харшаар ашигласан нь эрх бүхий байгууллагын дүгнэлтээр тогтоогдсон;

в. Шилжүүлж авсан эрхийн гэрчилгээгээ улсын бүртгэлд бүртгүүлж, шинээр гэрээ байгуулаагүй;

г. Байгаль орчинд нөлөөлөх байдлын үнэлгээгээр тавигдсан шаардлагыг биелүүлээгүй; эрхийн гэрчилгээ эзэмшигч газрын төлбөрөө хугацаанд нь бүрэн төлөөгүй;

е. Хүндэтгэн үзэх шалтгаангүйгээр\* гэрээнд заасан зориулалтын дагуу тухайн газраа 2 жил дараалан ашиглаагүй\* зэрэг тохиолдолд гэрээг хүчингүй болгож, мөн хуулийн 62 дугаар зүйлд зааснаар хохирлыг нөхөн төлөхийг шаардах;

ё. Өмнөх гэрээний биелэлтээр илэрсэн зөрчлийг арилгуулах

5.4. Газар эзэмшүүлэх гэрээг жил бүр дүгнэх;

5.5. Холбогдох хууль тогтоомжоор олгогдсон бусад эрх, үүрэг, хариуцлага хүлээх;

### **Зургаа. Газрын талаарх эд хөрөнгийн эрхийн зарим зохицуулалт**

6.1. Газар эзэмшигчийн эзэмшилд байгаа тухайн газар дээрх үл хөдлөх эд хөрөнгийн өмчлөх эрх өөр этгээдэд шилжвэл **газар эзэмших эрх мөн адил шилжих болно** гэж шийдвэрлэнэ.

6.2. Энэхүү гэрээгээр эзэмших газрыг хязгаартай эзэмших эрх бүхий газар ашиглагч байгаа болон ийнхүү ашиглахаар шаардсан бол түүний газар ашиглах нөхцөл, журам нь **газрын тухай хуулийн 48-р зүйлд** заасан нөхцөлийг дагаж мөрдөх болно. Шаардлагатай гэж үзвэл энэхүү гэрээнд хавсаргаж болно.

6.3. Газар эзэмшигчийн газрыг бүхэлд нь буюу зарим хэсгийг гэрээний хугацаа дуусахаас өмнө эрх бүхий байгууллага улсын тусгай хэрэгцээнд нөхөн олговортойгоор солих буюу эргүүлэн авах тухай шийдвэр гаргавал уг шийдвэрийн үндэслэл болсон талуудын урьдчилсан тохиролцоо болон бусад эрхийн актаар зохицуулна.

6.4. Гэрээний талуудын шаардлагатай гэж үзсэн бусад нөхцөл: **Эзэмших эрх бүхий газраа зориулалтын дагуу эзэмшээгүй болон газрын төлбөрөө хугацаанд нь төлж барагдуулаагүй тохиолдолд газар эзэмших эрхийг нь хүчингүй болгох хүртэл арга хэмжээ авч газар дээрх эд хөрөнгийн эрхийн асуудлыг шүүхийн журмаар шийдвэрлэнэ. Мөн зохих зөвшөөрөлгүйгээр газрын хэмжээнд өөрчлөлт оруулсан нөхцөлд газар эзэмших эрхийг цуцлах хүртэл арга хэмжээ авна.**

Жич: “хүндэтгэн үзэх шалтгаангүйгээр ...” гэдгийг гэнэтийн давагдашгүй хүчний эсхүл байгалийн тогтолцооны өөрчлөлтөөс тухайн газарт нь эвдрэл, элэгдэл, цөлжилт бий болсон, бусдын хууль бус үйлдэл зэрэг газар эзэмшигчээс хамаарах шалтгаан байхгүй байсныг ойлгоно.

“... зориулалтын дагуу газраа 2 жил дараалан ашиглаагүй” гэдгийг газар эзэмшүүлэх тухай гэрээ хийгдсэнээс хойш хуанлийн бүтэн 2 жилийн дотор газар эзэмшигч нь тухайн газар дээрээ гэрээнд заасан нөхцөл, болзол, зориулалтын дагуу тодорхой үйлдвэрлэл, үйлчилгээ эрхлээгүй /барилга, байгууламж, зам талбай бариагүй, тариалан эрхлээгүй г. м/ байхыг ойлгоно.

#### **Долоо. Бусад зүйл**

7.1. Гэрээ нь газар эзэмшигчид газрыг актаар хүлээлгэн өгч, эрх бүхий Засаг дарга газар эзэмших эрхийн гэрчилгээ олгосон өдрөөс эхлэн хүчин төгөлдөр болж мөрдөгдөнө.

7.2. Газар эзэмшүүлэх гэрээг талууд жил бүр дүгнэх ба газар эзэмшигч гэрээний биелэлтийг жил бүрийн 06-р сарын 25-ны дотор багтаан тайлагнаж, газар эзэмшүүлэгч 07-р сарын 01-ний дотор багтаан дүгнэнэ.

7.3. Газар эзэмшүүлэх гэрээг дүгнүүлээгүй, өмнөх гэрээний биелэлт тооцсон дүгнэлтээр илэрсэн зөрчлүүдийг арилгах арга хэмжээ аваагүй, дахин давтагдсан тохиолдолд Газрын тухай хууль тогтоомжийн дагуу газар эзэмших, эрхийн гэрчилгээг хүчингүй болгох саналыг холбогдох албан тушаалтанд уламжлан шийдвэрлүүлнэ.

7.4. Энэхүү гэрээтэй холбоотой бусад асуудлыг Монгол Улсын холбогдох хууль тогтоомжийн дагуу шийдвэрлэнэ.

7.5. Газар олгох техникийн нөхцөл болон холбогдох мэргэжлийн байгууллагуудын дүгнэлтийн дагуу тухайн газар дээр байрлаж буй инженерийн шугам сүлжээг холбогдох байгууллагаас зөвшөөрөл авсаны үндсэн дээр нүүлгэн шилжүүлэх ба түүнтэй холбогдон гарах зардлыг газар эзэмших эрх авсан байгууллага, аж ахуйн нэгж, иргэн хариуцна.

#### **Гэрээний талуудын албан ёсны хаяг, харилцах утас:**

Газар эзэмшүүлэгч;

Дархан Уул аймгийн Дархан сум

Дархан-Уул аймаг, Дархан сум, 8-р баг, 17-р хороолол, Ардын өргөн чөлөө, 5-504 тоот  
Утас:

---

Газар эзэмшигч: **Дархан-Уул аймгийн Засаг даргын тамгын газар** овогтой

Газрын байршил: **Дархан-Уул Дархан Өргөө Залуусын 4 411**

Газар эзэмшигчийн хаяг: **Дархан-Уул Дархан 14-р баг Бурхантын-1**

Регистр / улсын бүртгэл /-ийн дугаар: /9025227/

Банк, дансны дугаар: **1,**

Харилцах утас: **70377121 70377121**

Газар эзэмшигч **Дархан-Уул аймгийн Засаг даргын тамгын газар** нь гэрээний нөцөлийг Газрын нэгдмэл сангийн удирлагын цахим систем /www.egazar.gov.mn/-д цагт зөвшөөрч, баталгаажуулав.

Энэхүү гэрээний нэг хувийг **4506904281** дугаар бүхий нэгж талбарын хувийн хэрэгт хадгалав.



ХАЯГ: Аймаг/Хот: Дархан-Уул  
Гудамж: Залуусын 4 Тоот: 411

Сум/Дүүрэг: Дархан

Баг/Хороо: Өргөө

Кадастрын муж: 0069

## Нэгж талбар

## Барилга

№	X	Y	Урт
1	567452.73	5482993.91	43.26
2	567437.77	5483034.46	1.49
3	567436.43	5483035.13	17.04
4	567430.07	5483050.93	97.33
5	567396.11	5483142.04	2.69
6	567395.88	5483144.72	3.86
7	567398.39	5483147.65	4.44
8	567401.53	5483150.80	3.91
9	567405.41	5483151.32	4.60
10	567410.02	5483151.32	5.05
11	567414.94	5483150.17	2.52
12	567416.83	5483148.49	1.02
13	567417.14	5483147.52	31.38
14	567426.78	5483117.69	22.62
15	567447.94	5483109.63	21.84
16	567469.34	5483114.11	1.95
17	567471.26	5483114.51	108.93
18	567504.52	5483010.90	2.09
19	567505.16	5483008.91	3.35
20	567502.41	5483006.98	47.61
21	567457.10	5482992.16	4.71

№	X	Y	Урт	Дугаар	Талбай
---	---	---	-----	--------	--------



МОНГОЛ УЛС

ТӨРИЙН БАЙГУУЛЛАГЫН ГАЗАР ЭЗЭМШИХ ЭРХИЙН

# ГЭРЧИЛГЭЭ

Дугаар: 0000075038

Дархан-Уул аймгийн Засаг даргын тамгын газар

9025227

(байгууллагын нэр)

(регистрийн дугаар)

Аймгийн Засаг даргын захирамж 20 19 оны 06 сарын 28 өдрийн тоот

(шийдвэр гаргагч)

шийдвэрийг үндэслэн

Дархан-Уул

Дархан

6-р баг

(аймаг, нийслэл)

(сум, дүүрэг)

(баг, хороо)

Ардын өргөн чөлөө 7

710

хаягт

(гудамжны нэр)

(хашааны дугаар)

байрлах, нэгж талбарын 4506503474 дугаар бүхий 536 м.кв газрыг

5-8 давхар нийтийн орон сууц

зориулалтаар

15 жилийн хугацаатай эзэмшүүлж, эрхийн улсын бүртгэлийн Э-2003000726

дугаарт бүртгэж гэрчилгээ олгов.



Энэхүү гэрчилгээ хүчинтэй эсэхийг QR кодыг уншуулж шалгах бөгөөд гэрчилгээнд агуулагдаж буй мэдээллийг харах боломжтой.

Хэвлэсэн огноо: 2022-05-16



Нэгж талбарын дугаар: 4506503474  
Улсын бүртгэлийн дугаар: Э-2003000726  
Гэрчилгээний дугаар: 0000075038

ИРГЭН, ХУУЛИЙН ЭТГЭЭДЭД ГАЗАР  
ЭЗЭМШҮҮЛЭХ ГЭРЭЭ

2022 оны 5 сарын 16 өдөр

№ 04501-2019/00762

Дархан-Уул аймаг/хот Дархан  
сум/дүүрэг

**Нэг. Нийтлэг үндэслэл**

Монгол Улсын Газрын тухай хууль, Дархан-Уул аймаг /нийслэл/-ийн Дархан дүүрэг /сум/-ын Засаг даргын 2019 оны 06 сарын 28 -ны өдрийн 04501-01-А/226/2019 тоот шийдвэрийг үндэслэн газар эзэмшүүлэгчийг төлөөлж, Дархан-Уул аймаг/хотын Дархан сум/дүүргийн Газрын албаны мэргэжилтэн Угтахбаяр овогтой Энхбат, газар эзэмшигчийг төлөөлж Дархан-Уул аймгийн Засаг даргын тамгын газар-ны Дарга О.Хүрэлчүлүүн нар энэхүү гэрээг байгуулав.

**Хоёр. Гэрээний нөхцөл**

2.1. Газар эзэмшигчид олгосон газрын нийт хэмжээ

536 м2

Үүнээс:

**Нэгж талбарын тодорхой хэсгийг эзэмших зориулалт**  
5-8 давхар нийтийн орон сууц

**Тухайн зориулалтаар эзэмших газрын хэмжээ**  
536 м2

**Газар эзэмших хугацаа**  
15 жил

2.2. Газар эзэмших эрхийг улсын бүртгэлд бүртгэгдсэн буюу Улсын бүртгэлийн ерөнхий хуулийн 9.11-д заасан дундын мэдээллийн санд улсын бүртгэлийн дугаарыг оруулсан өдрөөс эхлэн хуульд заасны дагуу газрын төлбөрийг тооцож ногдуулна.

2.3. Газрын төлбөрийг нэхэмжлэхийн дагуу Татварын албанд тушаана. Газрын төлбөр төлөгч жилийн төлбөрийг тэнцүү хэмжээгээр хуваан улиралд ногдох төлбөрийг дараа сарын 20-ны өдрийн дотор төлөх бөгөөд дараа улирлуудын төлбөрийг урьдчилан төлж болно.

2.4. Эрх бүхий байгууллагын шийдвэрээр газрын суурь үнэлгээ, газрын үнэлгээний тойрог, зэрэглэл, бүс, газар эзэмших, ашиглах зориулалтын итгэлцүүр, төлбөрийн хувь, хэмжээ өөрчлөгдсөн тухай бүр уг өөрчлөлттэй холбогдуулан газрын төлбөрийг 30 хоногийн дотор шинэчлэн ногдуулна.

**Гурав. Газар эзэмшигчийн эрх**

3.1. Гэрээнд заасан зориулалтын дагуу уг газрыг эзэмших, ашиглах;

3.2. Газрын төлөв байдал, чанарын улсын хянан баталгааг газар өмчлөгчөөс гаргуулж авах;

3.3. Газарт учирсан хохирлыг гэм буруутай этгээдээр тогтоосон журмын дагуу нөхөн төлүүлэх;

3.4. Газар эзэмшүүлэх тухай шийдвэр гаргасан этгээдийн зөвшөөрөлтэйгээр эрхийн гэрчилгээгээ бусдад шилжүүлэх, барьцаалах;

3.5. Газар эзэмшигч нь газар эзэмшүүлэх тухай шийдвэр гаргасан этгээдийн зөвшөөрөлтэйгээр тухайн газраа бүгдийг нь буюу зарим хэсгийг бусдад ашиглуулж болно.

3.6. Газрын тухай хууль тогтоомж, газар эзэмших гэрээнд заасан үүргээ зохих ёсоор биелүүлж ирсэн бол эрхийн гэрчилгээний хугацаа дуусахад уг газрыг үргэлжлүүлэн эзэмшихээр эрхийн гэрчилгээний хугацааг сунгуулах /*Эрхийн гэрчилгээний хүчин төгөлдөр байх хугацаа дуусахаас 30-аас доошгүй хоногийн өмнө эзэмшигч нь хугацаа сунгуулах тухай хүсэлтээ тухайн шатны Засаг даргад гаргах*/;

3.7. Газар эзэмших эрхийн гэрчилгээ хүчингүй болсон тохиолдолд эрхийн гэрчилгээг хүчингүй болгосон Засаг даргын шийдвэрийг эрхийн гэрчилгээ эзэмшигч болон барьцаанд авсан этгээд нь



хууль бус гэж үзвэл тухайн шийдвэр гарсан өдрөөс хойш ажлын 10 өдрийн дотор шүүхэд гомдол гаргах эрхтэй.

### **Дөрөв. Газар эзэмшигчийн үүрэг**

- 4.1. Газар эзэмших гэрээнд заасан нөхцөл, болзлыг биелүүлэх;
- 4.2. Газрыг үр ашигтай, зохистой ашиглах, хамгаалах, байгаль орчныг хамгаалах тухай хууль тогтоомж болон төрийн эрх бүхий байгууллагаас газар ашиглалттай холбогдуулан тавьсан нийтлэг шаардлагыг биелүүлэх;
- 4.3. Газрын төлөв байдал, чанарын улсын хянан баталгааг тогтоосон журмын дагуу хийлгэж байх/ 5 жилд нэг удаа хийлгэнэ./;
- 4.4. Бусдын газар эзэмшихтэй холбогдсон эрх, хууль ёсны ашиг сонирхлыг зөрчихгүй байх;
- 4.5. Газрын төлбөрийг газрын ашигт шинж чанарыг ашигласан эсэхээс үл хамааран хуульд заасан хугацаанд нь төлөх;
- 4.6. Төлбөр төлөх үүргээ хугацаандаа гүйцэтгээгүй тохиолдолд гүйцэтгээгүй үүргийн үнийн дүнгийн 0.5 хувиар хэтэрсэн хоног тутамд алданги төлөх;
- 4.7. Эзэмшлийн газраа бүхэлд нь буюу зарим хэсгийг бусдад ашиглуулах бол эрх бүхий Засаг даргаас зөвшөөрөл авч, энэ тухай улсын бүртгэлд бүртгүүлэх;
- 4.8. Газар эзэмшүүлэгчээс газрын эзэмшил ашиглалттай холбогдуулан тавьсан шаардлагыг цаг тухайд нь биелүүлэх;
- 4.9. Кадастрын зураглал гүйцэтгэх эрх бүхий аж ахуйн нэгж, байгууллага, иргэнийг өөрийн эдлэн газартаа саадгүй нэвтрүүлж, ажиллах, мэдээлэл авах боломжоор хангах
- 4.10. Өөрийн эдлэн газрын хилийн эргэлтийн цэгүүдийг газар дээр нь тэмдэглэсэн тэмдэгтийг хамгаалалтандаа авч, бүрэн бүтэн байдлыг хариуцах
- 4.11. Байгаль орчинд нөлөөлөх байдлын үнэлгээгээр тавигдсан шаардлагыг биелүүлэх
- 4.12. Эдлэн газрын эргэлтийн цэгүүдийг хөдөлгөсөн, нүүлгэн шилжүүлсэн, устгахгүй байх
- 4.13. Геодезийн байнгын цэг, тэмдэгт байрлаж байгаа газарт барилга байгууламж барих, газар шорооны ажил хийхдээ сум, дүүргийн Засаг дарга буюу хил хамгаалах ерөнхий газраар уламжлан геодези, зураг зүйн асуудал эрхэлсэн төрийн захиргааны байгууллагаас зөвшөөрөл авна.
- 4.14. Газар эзэмшүүлэх гэрээг дүгнүүлэх
- 4.15. Барилга байгууламжийн төлөвлөлтийн эскиз зургийг сум болон аймгийн ерөнхий архитектороор батлуулах
- 4.16. Барилга байгууламжийн зураг төсөл нь хот, тосгоны батлагдсан ерөнхий төлөвлөгөө, хэсэгчилсэн ерөнхий төлөвлөгөөний шийдлүүд, олгогдсон газрын хэмжээ, зориулалттай уялдсан байх бөгөөд барилгажих талбай нь тухайн газрын 70 хувиас илүүгүй байна.
- 4.17. Барилгын улаан шугам тавихад Газрын харилцаа, барилга, хот байгуулалтын газрын геодези зураг зүйн асуудал хариуцсан мэргэжилтэнг оролцуулан баталгаажуулах
- 4.18. Гэрээний биелэлт тооцсон дүгнэлтээр илэрсэн зөрчлүүдийг заасан хугацаанд арилгах арга хэмжээ авах
- 4.19. Эзэмшил, ашиглалтанд байгаа болон орчны 50м хүртэлх нийтийн эзэмшлийн зам талбай, ногоон байгууламжид тохижилт, арилчилгаа хийх
- 4.20. Холбогдох хууль тогтоомжоор тогтоосон бусад эрх, үүрэг, хариуцлага хүлээх;

### **Тав. Газар эзэмшүүлэгчийн үүрэг**

- 5.1. Газрыг гэрээнд заасан зориулалтын дагуу эзэмшиж байгаа эсэхийг хянах;
- 5.2. Уг газрыг эзэмшүүлэхийн зэрэгцээ дараахь шаардлагыг газар эзэмшигчид тавих эрхтэй. Үүнд:
  - а. Газрыг үр ашигтай, зохистой ашиглах, хамгаалах, байгаль орчныг хамгаалах тухай хууль тогтоомж болон төрийн эрх бүхий байгууллагаас газар ашиглалттай холбогдуулан тавьсан нийтлэг шаардлагыг биелүүлэх
  - б. Эзэмшүүлэхээр олгосон газарт зориулалтын бус барилга байгууламж барих, хүн амын амьдрах орчны чанарт сөрөг нөлөө бүхий үйл ажиллагаа явуулахгүй байх
  - в. Газрыг зориулалтын дагуу эрүүл ахуйн шаардлага хангаж ажиллах
  - г. Хот тосгоны өнгө үзэмж, эрүүл ахуйн нөхцлийг сайжруулах, газрыг хамгаалах, нөхөн сэргээх шаардлагын дагуу эзэмшилд авсан газрын 10-аас доошгүй хувийг ногоон байгууламжтай байлгана.

д. Барилгын зургийг эрх бүхий мэргэжлийн байгууллагаар хийж гүйцэтгүүлэх ба барилгыг мэргэжлийн байцаагчаар хянуулах

е. Хот байгуулалтын ерөнхий болон хэсэгчилсэн төлөвлөгөөнд өөрчлөлт орсон тохиолдолд газар эзэмших гэрээг цуцлах хүртэл арга хэмжээ авах

5.3. Газрыг гэрээний нөхцөлийн дагуу эзэмшээгүй, энэ талаар тавьсан шаардлагыг биелүүлээгүй буюу Газрын тухай хуулийн 40.1.1-40.1.6 дугаар зүйлд заасан нөхцөл бий болсон тухайлбал:

а. Эрхийн гэрчилгээ эзэмшигч газрын тухай хууль тогтоомж, газар эзэмших гэрээний нөхцөл, болзлыг удаа дараа буюу ноцтой зөрчсөн;

б. Газрыг хүн амын эрүүл мэнд, байгаль хамгаалал, үндэсний аюулгүй байдлын ашиг сонирхолд харшаар ашигласан нь эрх бүхий байгууллагын дүгнэлтээр тогтоогдсон;

в. Шилжүүлж авсан эрхийн гэрчилгээгээ улсын бүртгэлд бүртгүүлж, шинээр гэрээ байгуулаагүй;

г. Байгаль орчинд нөлөөлөх байдлын үнэлгээгээр тавигдсан шаардлагыг биелүүлээгүй;

эрхийн гэрчилгээ эзэмшигч газрын төлбөрөө хугацаанд нь бүрэн төлөөгүй;

е. Хүндэтгэн үзэх шалтгаангүйгээр\* гэрээнд заасан зориулалтын дагуу тухайн газраа 2 жил дараалан ашиглаагүй\* зэрэг тохиолдолд гэрээг хүчингүй болгож, мөн хуулийн 62 дугаар зүйлд зааснаар хохирлыг нөхөн төлөхийг шаардах;

ё. Өмнөх гэрээний биелэлтээр илэрсэн зөрчлийг арилгуулах

5.4. Газар эзэмшүүлэх гэрээг жил бүр дүгнэх;

5.5. Холбогдох хууль тогтоомжоор олгогдсон бусад эрх, үүрэг, хариуцлага хүлээх;

### **Зургаа. Газрын талаарх эд хөрөнгийн эрхийн зарим зохицуулалт**

6.1. Газар эзэмшигчийн эзэмшилд байгаа тухайн газар дээрх үл хөдлөх эд хөрөнгийн өмчлөх эрх өөр этгээдэд шилжвэл **газар эзэмших эрх мөн адил шилжих болно** гэж шийдвэрлэнэ.

6.2. Энэхүү гэрээгээр эзэмших газрыг хязгаартай эзэмших эрх бүхий газар ашиглагч байгаа болон ийнхүү ашиглахаар шаардсан бол түүний газар ашиглах нөхцөл, журам нь **газрын тухай хуулийн 48-р зүйлд** заасан нөхцөлийг дагаж мөрдөх болно. Шаардлагатай гэж үзвэл энэхүү гэрээнд хавсаргаж болно.

6.3. Газар эзэмшигчийн газрыг бүхэлд нь буюу зарим хэсгийг гэрээний хугацаа дуусахаас өмнө эрх бүхий байгууллага улсын тусгай хэрэгцээнд нөхөн олговортойгоор солих буюу эргүүлэн авах тухай шийдвэр гаргавал уг шийдвэрийн үндэслэл болсон талуудын урьдчилсан тохиролцоо болон бусад эрхийн актаар зохицуулна.

6.4. Гэрээний талуудын шаардлагатай гэж үзсэн бусад нөхцөл: **Эзэмших эрх бүхий газраа зориулалтын дагуу эзэмшээгүй болон газрын төлбөрөө хугацаанд нь төлж барагдуулаагүй тохиолдолд газар эзэмших эрхийг нь хүчингүй болгох хүртэл арга хэмжээ авч газар дээрх эд хөрөнгийн эрхийн асуудлыг шүүхийн журмаар шийдвэрлэнэ. Мөн зохих зөвшөөрөлгүйгээр газрын хэмжээнд өөрчлөлт оруулсан нөхцөлд газар эзэмших эрхийг цуцлах хүртэл арга хэмжээ авна.**

Жич: “хүндэтгэн үзэх шалтгаангүйгээр ...” гэдгийг гэнэтийн давагдашгүй хүчний эсхүл байгалийн тогтолцооны өөрчлөлтөөс тухайн газарт нь эвдрэл, элэгдэл, цөлжилт бий болсон, бусдын хууль бус үйлдэл зэрэг газар эзэмшигчээс хамаарах шалтгаан байхгүй байсныг ойлгоно.

“... зориулалтын дагуу газраа 2 жил дараалан ашиглаагүй” гэдгийг газар эзэмшүүлэх тухай гэрээ хийгдсэнээс хойш хуанлийн бүтэн 2 жилийн дотор газар эзэмшигч нь тухайн газар дээрээ гэрээнд заасан нөхцөл, болзол, зориулалтын дагуу тодорхой үйлдвэрлэл, үйлчилгээ эрхлээгүй /барилга, байгууламж, зам талбай бариагүй, тариалан эрхлээгүй г. м/ байхыг ойлгоно.

#### **Долоо. Бусад зүйл**

7.1. Гэрээ нь газар эзэмшигчид газрыг актаар хүлээлгэн өгч, эрх бүхий Засаг дарга газар эзэмших эрхийн гэрчилгээ олгосон өдрөөс эхлэн хүчин төгөлдөр болж мөрдөгдөнө.

7.2. Газар эзэмшүүлэх гэрээг талууд жил бүр дүгнэх ба газар эзэмшигч гэрээний биелэлтийг жил бүрийн 06-р сарын 25-ны дотор багтаан тайлагнаж, газар эзэмшүүлэгч 07-р сарын 01-ний дотор багтаан дүгнэнэ.

7.3. Газар эзэмшүүлэх гэрээг дүгнүүлээгүй, өмнөх гэрээний биелэлт тооцсон дүгнэлтээр илэрсэн зөрчлүүдийг арилгах арга хэмжээ аваагүй, дахин давтагдсан тохиолдолд Газрын тухай хууль тогтоомжийн дагуу газар эзэмших, эрхийн гэрчилгээг хүчингүй болгох саналыг холбогдох албан тушаалтанд уламжлан шийдвэрлүүлнэ.

7.4. Энэхүү гэрээтэй холбоотой бусад асуудлыг Монгол Улсын холбогдох хууль тогтоомжийн дагуу шийдвэрлэнэ.

7.5. Газар олгох техникийн нөхцөл болон холбогдох мэргэжлийн байгууллагуудын дүгнэлтийн дагуу тухайн газар дээр байрлаж буй инженерийн шугам сүлжээг холбогдох байгууллагаас зөвшөөрөл авсаны үндсэн дээр нүүлгэн шилжүүлэх ба түүнтэй холбогдон гарах зардлыг газар эзэмших эрх авсан байгууллага, аж ахуйн нэгж, иргэн хариуцна.

#### Гэрээний талуудын албан ёсны хаяг, харилцах утас:

Газар эзэмшүүлэгч;

Дархан Уул аймгийн Дархан сум

Дархан-Уул аймаг, Дархан сум, 8-р баг, 17-р хороолол, Ардын өргөн чөлөө, 5-504 тоот

Утас:

---

Газар эзэмшигч: **Дархан-Уул аймгийн Засаг даргын тамгын газар** овогтой

Газрын байршил: **Дархан-Уул Дархан 6-р баг Ардын өргөн чөлөө 7 710**

Газар эзэмшигчийн хаяг: **Дархан-Уул Дархан 14-р баг Бурхантын-1**

Регистр / улсын бүртгэл /-ийн дугаар: **/9025227/**

Банк, дансны дугаар: **1,**

Харилцах утас: **70377121 70377121**

Газар эзэмшигч **Дархан-Уул аймгийн Засаг даргын тамгын газар** нь гэрээний нөцөлийг Газрын нэгдмэл сангийн удирлагын цахим систем /[www.egazar.gov.mn](http://www.egazar.gov.mn)/-д цагт зөвшөөрч, баталгаажуулав.

Энэхүү гэрээний нэг хувийг **4506503474** дугаар бүхий нэгж талбарын хувийн хэрэгт хадгалав.

# Дархан-Уул аймаг Газрын харилцаа, Барилга хот байгуулалтын газар

Нэгж талбарын дугаар: 4506503474 Эрхийн төрөл: эзэмших

Регистрийн дугаар: 9025227 Хуулийн этгээдийн нэр: Дархан-Уул аймгийн Засаг даргын тамгын газар Дарга: О.Хүрэлчулуун

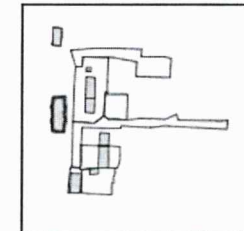
**ХАЯГ:** Аймаг/Хот: Дархан-Уул Сум/Дүүрэг: Дархан Баг/Хороо: 6-р баг Кадастрын муж: 0065  
Гудамж: Ардын өргөн чөлөө 7 Тoot: 710



Зургийн масштаб = 1:800 (1 сантиметрт 8 метр багтана)

Хэвлэсэн огноо: 2022-05-16

Орчны тойм



Масштаб = 1: 8000

Координатын систем:

WGS84/UTM 48N

EPSG: 32648

Талбайн хэмжээ: 536 квадрат метр



Энэхүү кадастрын зураг нь газар эзэмших, ашиглах эрхийн гэрчилгээ болон гэрээний хамт хүчин төгөлдөр болно.

[www.egazar.gov.mn](http://www.egazar.gov.mn)

<b>ХАЯГ:</b> Аймаг/Хот: Дархан-Уул	Сум/Дүүрэг: Дархан	Баг/Хороо: 6-р баг	Кадастрын муж: 0065
Гудамж: Ардын өргөн чөлөө 7	Тоот: 710		

Нэгж талбар

№	X	Y	Урт
1	568187.90	5482681.70	3.97
2	568191.88	5482681.66	0.96
3	568191.89	5482682.62	9.58
4	568201.49	5482682.53	9.96
5	568201.39	5482672.58	0.86
6	568202.25	5482672.57	6.48
7	568202.19	5482666.09	0.86
8	568201.33	5482666.10	5.53
9	568201.28	5482660.58	0.86
10	568202.14	5482660.58	6.51
11	568202.08	5482654.07	0.86
12	568201.22	5482654.08	10.26
13	568201.12	5482643.83	9.58
14	568191.53	5482643.93	1.05
15	568191.53	5482644.98	3.97
16	568187.56	5482645.02	9.14
17	568187.64	5482654.15	1.04
18	568186.59	5482654.16	3.62
19	568186.63	5482657.77	1.05
20	568187.68	5482657.76	11.21
21	568187.78	5482668.95	1.05
22	568186.73	5482668.96	3.48
23	568186.76	5482672.44	1.05
24	568187.81	5482672.43	9.28

Барилга

№	X	Y	Урт	Дугаар	Талбай



МОНГОЛ УЛС

ТӨРИЙН БАЙГУУЛЛАГЫН ГАЗАР ЭЗЭМШИХ ЭРХИЙН

# ГЭРЧИЛГЭЭ

Дугаар: 0000016049

Дархан-Уул аймгийн Засаг даргын тамгын газар

9025227

(байгууллагын нэр)

(регистрийн дугаар)

Аймгийн Засаг даргын захирамж 20 16 оны 05 сарын 06 өдрийн А135 тоот

(шийдвэр гаргагч)

шийдвэрийг үндэслэн

Дархан-Уул

Дархан

11-р баг

(аймаг, нийслэл)

(сум, дүүрэг)

(баг, хороо)

Барилгачдын өргөн чөлөө 5

506

хаягт

(гудамжны нэр)

(хашааны дугаар)

байрлах, нэгж талбарын

4506103333

дугаар бүхий

8300

м.кв газрыг

Боловсролын байгууллага

зориулалтаар

15

жилийн хугацаатай эзэмшүүлж, эрхийн улсын бүртгэлийн

Э-2003003597

дугаарт бүртгэж гэрчилгээ олгов.



Энэхүү гэрчилгээ хүчинтэй эсэхийг QR кодыг уншуулж шалгах бөгөөд гэрчилгээнд агуулагдаж буй мэдээллийг харах боломжтой.

Хэвлэсэн огноо: 2022-05-16

Нэгж талбарын дугаар: 4506103333  
Улсын бүртгэлийн дугаар: Э-2003003597  
Гэрчилгээний дугаар: 0000016049

ИРГЭН, ХУУЛИЙН ЭТГЭЭДЭД ГАЗАР  
ЭЗЭМШҮҮЛЭХ ГЭРЭЭ

2022 оны 5 сарын 16 өдөр

№ 04501-2020/01361

Дархан-Уул аймаг/хот Дархан  
сум/дүүрэг

**Нэг. Нийтлэг үндэслэл**

Монгол Улсын Газрын тухай хууль, Дархан-Уул аймаг /нийслэл/-ийн Дархан дүүрэг /сум/-ын Засаг даргын 2016 оны 05 сарын 06 -ны өдрийн 04501-А135/2016 тоот шийдвэрийг үндэслэн газар эзэмшүүлэгчийг төлөөлж, Дархан-Уул аймаг/хотын Дархан сум/дүүргийн Газрын албаны мэргэжилтэн Даваадорж овогтой Батчүлүүн, газар эзэмшигчийг төлөөлж Дархан-Уул аймгийн Засаг даргын тамгын газар-ны Дарга О.Хүрэлчүлүүн нар энэхүү гэрээг байгуулав.

**Хоёр. Гэрээний нөхцөл**

2.1. Газар эзэмшигчид олгосон газрын нийт хэмжээ

8300 м2

Үүнээс:

**Нэгж талбарын тодорхой хэсгийг эзэмших зориулалт**  
Боловсролын байгууллага

**Тухайн зориулалтаар эзэмших газрын хэмжээ**  
8300 м2

**Газар эзэмших хугацаа**  
15 жил

2.2. Газар эзэмших эрхийг улсын бүртгэлд бүртгэгдсэн буюу Улсын бүртгэлийн ерөнхий хуулийн 9.11-д заасан дундын мэдээллийн санд улсын бүртгэлийн дугаарыг оруулсан өдрөөс эхлэн хуульд заасны дагуу газрын төлбөрийг тооцож ногдуулна.

2.3. Газрын төлбөрийг нэхэмжлэхийн дагуу Татварын албанд тушаана. Газрын төлбөр төлөгч жилийн төлбөрийг тэнцүү хэмжээгээр хуваан улиралд ногдох төлбөрийг дараа сарын 20-ны өдрийн дотор төлөх бөгөөд дараа улирлуудын төлбөрийг урьдчилан төлж болно.

2.4. Эрх бүхий байгууллагын шийдвэрээр газрын суурь үнэлгээ, газрын үнэлгээний тойрог, зэрэглэл, бүс, газар эзэмших, ашиглах зориулалтын итгэлцүүр, төлбөрийн хувь, хэмжээ өөрчлөгдсөн тухай бүр уг өөрчлөлттэй холбогдуулан газрын төлбөрийг 30 хоногийн дотор шинэчлэн ногдуулна.

**Гурав. Газар эзэмшигчийн эрх**

3.1. Гэрээнд заасан зориулалтын дагуу уг газрыг эзэмших, ашиглах;

3.2. Газрын төлөв байдал, чанарын улсын хянан баталгааг газар өмчлөгчөөс гаргуулж авах;

3.3. Газарт учирсан хохирлыг гэм буруутай этгээдээр тогтоосон журмын дагуу нөхөн төлүүлэх;

3.4. Газар эзэмшүүлэх тухай шийдвэр гаргасан этгээдийн зөвшөөрөлтэйгээр эрхийн гэрчилгээгээ бусдад шилжүүлэх, барьцаалах;

3.5. Газар эзэмшигч нь газар эзэмшүүлэх тухай шийдвэр гаргасан этгээдийн зөвшөөрөлтэйгээр тухайн газраа бүгдийг нь буюу зарим хэсгийг бусдад ашиглуулж болно.

3.6. Газрын тухай хууль тогтоомж, газар эзэмших гэрээнд заасан үүргээ зохих ёсоор биелүүлж ирсэн бол эрхийн гэрчилгээний хугацаа дуусахад уг газрыг үргэлжлүүлэн эзэмшихээр эрхийн гэрчилгээний хугацааг сунгуулах /*Эрхийн гэрчилгээний хүчин төгөлдөр байх хугацаа дуусахаас 30-аас доошгүй хоногийн өмнө эзэмшигч нь хугацаа сунгуулах тухай хүсэлтээ тухайн шатны Засаг даргад гаргах*/;

3.7. Газар эзэмших эрхийн гэрчилгээ хүчингүй болсон тохиолдолд эрхийн гэрчилгээг хүчингүй болгосон Засаг даргын шийдвэрийг эрхийн гэрчилгээ эзэмшигч болон барьцаанд авсан этгээд нь

хууль бус гэж үзвэл тухайн шийдвэр гарсан өдрөөс хойш ажлын 10 өдрийн дотор шүүхэд гомдол гаргах эрхтэй.

### **Дөрөв. Газар эзэмшигчийн үүрэг**

- 4.1. Газар эзэмших гэрээнд заасан нөхцөл, болзлыг биелүүлэх;
- 4.2. Газрыг үр ашигтай, зохистой ашиглах, хамгаалах, байгаль орчныг хамгаалах тухай хууль тогтоомж болон төрийн эрх бүхий байгууллагаас газар ашиглалттай холбогдуулан тавьсан нийтлэг шаардлагыг биелүүлэх;
- 4.3. Газрын төлөв байдал, чанарын улсын хянан баталгааг тогтоосон журмын дагуу хийлгэж байх/ 5 жилд нэг удаа хийлгэнэ./;
- 4.4. Бусдын газар эзэмшихтэй холбогдсон эрх, хууль ёсны ашиг сонирхлыг зөрчихгүй байх;
- 4.5. Газрын төлбөрийг газрын ашигт шинж чанарыг ашигласан эсэхээс үл хамааран хуульд заасан хугацаанд нь төлөх;
- 4.6. Төлбөр төлөх үүргээ хугацаандаа гүйцэтгээгүй тохиолдолд гүйцэтгээгүй үүргийн үнийн дүнгийн 0.5 хувиар хэтэрсэн хоног тутамд алданги төлөх;
- 4.7. Эзэмшлийн газраа бүхэлд нь буюу зарим хэсгийг бусдад ашиглуулах бол эрх бүхий Засаг даргаас зөвшөөрөл авч, энэ тухай улсын бүртгэлд бүртгүүлэх;
- 4.8. Газар эзэмшүүлэгчээс газрын эзэмшил ашиглалттай холбогдуулан тавьсан шаардлагыг цаг тухайд нь биелүүлэх;
- 4.9. Кадастрын зураглал гүйцэтгэх эрх бүхий аж ахуйн нэгж, байгууллага, иргэнийг өөрийн эдлэн газартаа саадгүй нэвтрүүлж, ажиллах, мэдээлэл авах боломжоор хангах
- 4.10. Өөрийн эдлэн газрын хилийн эргэлтийн цэгүүдийг газар дээр нь тэмдэглэсэн тэмдэгтийг хамгаалалтандаа авч, бүрэн бүтэн байдлыг хариуцах
- 4.11. Байгаль орчинд нөлөөлөх байдлын үнэлгээгээр тавигдсан шаардлагыг биелүүлэх
- 4.12. Эдлэн газрын эргэлтийн цэгүүдийг хөдөлгөсөн, нүүлгэн шилжүүлсэн, устгахгүй байх
- 4.13. Геодезийн байнгын цэг, тэмдэгт байрлаж байгаа газарт барилга байгууламж барих, газар шорооны ажил хийхдээ сум, дүүргийн Засаг дарга буюу хил хамгаалах ерөнхий газраар уламжлан геодези, зураг зүйн асуудал эрхэлсэн төрийн захиргааны байгууллагаас зөвшөөрөл авна.
- 4.14. Газар эзэмшүүлэх гэрээг дүгнүүлэх
- 4.15. Барилга байгууламжийн төлөвлөлтийн эскиз зургийг сум болон аймгийн ерөнхий архитектороор батлуулах
- 4.16. Барилга байгууламжийн зураг төсөл нь хот, тосгоны батлагдсан ерөнхий төлөвлөгөө, хэсэгчилсэн ерөнхий төлөвлөгөөний шийдлүүд, олгогдсон газрын хэмжээ, зориулалттай уялдсан байх бөгөөд барилгажих талбай нь тухайн газрын 70 хувиас илүүгүй байна.
- 4.17. Барилгын улаан шугам тавихад Газрын харилцаа, барилга, хот байгуулалтын газрын геодези зураг зүйн асуудал хариуцсан мэргэжилтэнг оролцуулан баталгаажуулах
- 4.18. Гэрээний биелэлт тооцсон дүгнэлтээр илэрсэн зөрчлүүдийг заасан хугацаанд арилгах арга хэмжээ авах
- 4.19. Эзэмшил, ашиглалтанд байгаа болон орчны 50м хүртэлх нийтийн эзэмшлийн зам талбай, ногоон байгууламжид тохижилт, арилчилгаа хийх
- 4.20. Холбогдох хууль тогтоомжоор тогтоосон бусад эрх, үүрэг, хариуцлага хүлээх;

### **Тав. Газар эзэмшүүлэгчийн үүрэг**

- 5.1. Газрыг гэрээнд заасан зориулалтын дагуу эзэмшиж байгаа эсэхийг хянах;
- 5.2. Уг газрыг эзэмшүүлэхийн зэрэгцээ дараахь шаардлагыг газар эзэмшигчид тавих эрхтэй. Үүнд:
  - а. Газрыг үр ашигтай, зохистой ашиглах, хамгаалах, байгаль орчныг хамгаалах тухай хууль тогтоомж болон төрийн эрх бүхий байгууллагаас газар ашиглалттай холбогдуулан тавьсан нийтлэг шаардлагыг биелүүлэх
  - б. Эзэмшүүлэхээр олгосон газарт зориулалтын бус барилга байгууламж барих, хүн амын амьдрах орчны чанарт сөрөг нөлөө бүхий үйл ажиллагаа явуулахгүй байх
  - в. Газрыг зориулалтын дагуу эрүүл ахуйн шаардлага хангаж ажиллах
  - г. Хот тосгоны өнгө үзэмж, эрүүл ахуйн нөхцлийг сайжруулах, газрыг хамгаалах, нөхөн сэргээх шаардлагын дагуу эзэмшилд авсан газрын 10-аас доошгүй хувийг ногоон байгууламжтай байлгана.



д. Барилгын зургийг эрх бүхий мэргэжлийн байгууллагаар хийж гүйцэтгүүлэх ба барилгыг мэргэжлийн байцаагчаар хянуулах

е. Хот байгуулалтын ерөнхий болон хэсэгчилсэн төлөвлөгөөнд өөрчлөлт орсон тохиолдолд газар эзэмших гэрээг цуцлах хүртэл арга хэмжээ авах

5.3. Газрыг гэрээний нөхцөлийн дагуу эзэмшээгүй, энэ талаар тавьсан шаардлагыг биелүүлээгүй буюу Газрын тухай хуулийн 40.1.1-40.1.6 дугаар зүйлд заасан нөхцөл бий болсон тухайлбал:

а. Эрхийн гэрчилгээ эзэмшигч газрын тухай хууль тогтоомж, газар эзэмших гэрээний нөхцөл, болзлыг удаа дараа буюу ноцтой зөрчсөн;

б. Газрыг хүн амын эрүүл мэнд, байгаль хамгаалал, үндэсний аюулгүй байдлын ашиг сонирхолд харшаар ашигласан нь эрх бүхий байгууллагын дүгнэлтээр тогтоогдсон;

в. Шилжүүлж авсан эрхийн гэрчилгээгээ улсын бүртгэлд бүртгүүлж, шинээр гэрээ байгуулаагүй;

г. Байгаль орчинд нөлөөлөх байдлын үнэлгээгээр тавигдсан шаардлагыг биелүүлээгүй; эрхийн гэрчилгээ эзэмшигч газрын төлбөрөө хугацаанд нь бүрэн төлөөгүй;

е. Хүндэтгэн үзэх шалтгаангүйгээр\* гэрээнд заасан зориулалтын дагуу тухайн газраа 2 жил дараалан ашиглаагүй\* зэрэг тохиолдолд гэрээг хүчингүй болгож, мөн хуулийн 62 дугаар зүйлд зааснаар хохирлыг нөхөн төлөхийг шаардах;

ё. Өмнөх гэрээний биелэлтээр илэрсэн зөрчлийг арилгуулах

5.4. Газар эзэмшүүлэх гэрээг жил бүр дүгнэх;

5.5. Холбогдох хууль тогтоомжоор олгогдсон бусад эрх, үүрэг, хариуцлага хүлээх;

### **Зургаа. Газрын талаарх эд хөрөнгийн эрхийн зарим зохицуулалт**

6.1. Газар эзэмшигчийн эзэмшилд байгаа тухайн газар дээрх үл хөдлөх эд хөрөнгийн өмчлөх эрх өөр этгээдэд шилжвэл **газар эзэмших эрх мөн адил шилжих болно** гэж шийдвэрлэнэ.

6.2. Энэхүү гэрээгээр эзэмших газрыг хязгаартай эзэмших эрх бүхий газар ашиглагч байгаа болон ийнхүү ашиглахаар шаардсан бол түүний газар ашиглах нөхцөл, журам нь **газрын тухай хуулийн 48-р зүйлд** заасан нөхцөлийг дагаж мөрдөх болно. Шаардлагатай гэж үзвэл энэхүү гэрээнд хавсаргаж болно.

6.3. Газар эзэмшигчийн газрыг бүхэлд нь буюу зарим хэсгийг гэрээний хугацаа дуусахаас өмнө эрх бүхий байгууллага улсын тусгай хэрэгцээнд нөхөн олговортойгоор солих буюу эргүүлэн авах тухай шийдвэр гаргавал уг шийдвэрийн үндэслэл болсон талуудын урьдчилсан тохиролцоо болон бусад эрхийн актаар зохицуулна.

6.4. Гэрээний талуудын шаардлагатай гэж үзсэн бусад нөхцөл: **Эзэмших эрх бүхий газраа зориулалтын дагуу эзэмшээгүй болон газрын төлбөрөө хугацаанд нь төлж барагдүүлаагүй тохиолдолд газар эзэмших эрхийг нь хүчингүй болгох хүртэл арга хэмжээ авч газар дээрх эд хөрөнгийн эрхийн асуудлыг шүүхийн журмаар шийдвэрлэнэ. Мөн зохих зөвшөөрөлгүйгээр газрын хэмжээнд өөрчлөлт оруулсан нөхцөлд газар эзэмших эрхийг цуцлах хүртэл арга хэмжээ авна.**

Жич: “хүндэтгэн үзэх шалтгаангүйгээр ...” гэдгийг гэнэтийн давагдашгүй хүчний эсхүл байгалийн тогтолцооны өөрчлөлтөөс тухайн газарт нь эвдрэл, элэгдэл, цөлжилт бий болсон, бусдын хууль бус үйлдэл зэрэг газар эзэмшигчээс хамаарах шалтгаан байхгүй байсныг ойлгоно.

“... зориулалтын дагуу газраа 2 жил дараалан ашиглаагүй” гэдгийг газар эзэмшүүлэх тухай гэрээ хийгдсэнээс хойш хуанлийн бүтэн 2 жилийн дотор газар эзэмшигч нь тухайн газар дээрээ гэрээнд заасан нөхцөл, болзол, зориулалтын дагуу тодорхой үйлдвэрлэл, үйлчилгээ эрхлээгүй /барилга, байгууламж, зам талбай бариагүй, тариалан эрхлээгүй г. м/ байхыг ойлгоно.

#### **Долоо. Бусад зүйл**

7.1. Гэрээ нь газар эзэмшигчид газрыг актаар хүлээлгэн өгч, эрх бүхий Засаг дарга газар эзэмших эрхийн гэрчилгээ олгосон өдрөөс эхлэн хүчин төгөлдөр болж мөрдөгдөнө.

7.2. Газар эзэмшүүлэх гэрээг талууд жил бүр дүгнэх ба газар эзэмшигч гэрээний биелэлтийг жил бүрийн 06-р сарын 25-ны дотор багтаан тайлагнаж, газар эзэмшүүлэгч 07-р сарын 01-ний дотор багтаан дүгнэнэ.

7.3. Газар эзэмшүүлэх гэрээг дүгнүүлээгүй, өмнөх гэрээний биелэлт тооцсон дүгнэлтээр илэрсэн зөрчлүүдийг арилгах арга хэмжээ аваагүй, дахин давтагдсан тохиолдолд Газрын тухай хууль тогтоомжийн дагуу газар эзэмших, эрхийн гэрчилгээг хүчингүй болгох саналыг холбогдох албан тушаалтанд уламжлан шийдвэрлүүлнэ.

7.4. Энэхүү гэрээтэй холбоотой бусад асуудлыг Монгол Улсын холбогдох хууль тогтоомжийн дагуу шийдвэрлэнэ.

7.5. Газар олгох техникийн нөхцөл болон холбогдох мэргэжлийн байгууллагуудын дүгнэлтийн дагуу тухайн газар дээр байрлаж буй инженерийн шугам сүлжээг холбогдох байгууллагаас зөвшөөрөл авсаны үндсэн дээр нүүлгэн шилжүүлэх ба түүнтэй холбогдон гарах зардлыг газар эзэмших эрх авсан байгууллага, аж ахуйн нэгж, иргэн хариуцна.

**Гэрээний талуудын албан ёсны хаяг, харилцах утас:**

Газар эзэмшүүлэгч;

Дархан Уул аймгийн Дархан сум

Дархан-Уул аймаг, Дархан сум, 8-р баг, 17-р хороолол, Ардын өргөн чөлөө, 5-504 тоот

Утас:

---

Газар эзэмшигч: **Дархан-Уул аймгийн Засаг даргын тамгын газар** овогтой

Газрын байршил: **Дархан-Уул Дархан 11-р баг Барилгачдын өргөн чөлөө 5 506**

Газар эзэмшигчийн хаяг: **Дархан-Уул Дархан 14-р баг Бурхантын-1**

Регистр / улсын бүртгэл /-ийн дугаар: **/9025227/**

Банк, дансны дугаар: **1,**

Харилцах утас: **70377121 70377121**

Газар эзэмшигч **Дархан-Уул аймгийн Засаг даргын тамгын газар** нь гэрээний нөцөлийг Газрын нэгдмэл сангийн удирлагын цахим систем /[www.egazar.gov.mn/](http://www.egazar.gov.mn/)-д цагт зөвшөөрч, баталгаажуулав.

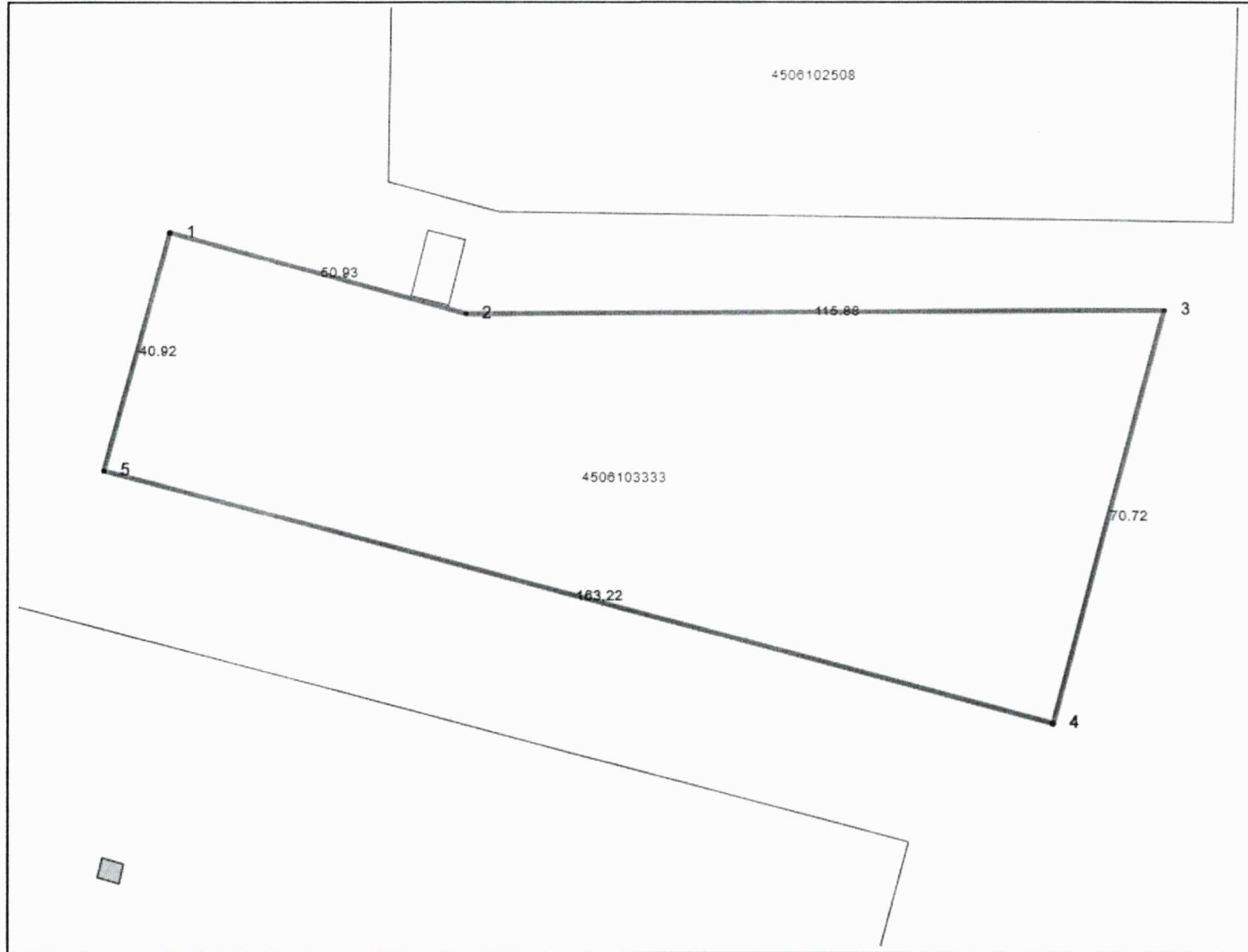
Энэхүү гэрээний нэг хувийг **4506103333** дугаар бүхий нэгж талбарын хувийн хэрэгт хадгалав.

# Дархан-Уул аймаг Газрын харилцаа, Барилга хот байгуулалтын газар

Нэгж талбарын дугаар: 4506103333 Эрхийн төрөл: эзэмших

Регистрийн дугаар: 9025227 Хуулийн этгээдийн нэр: Дархан-Уул аймгийн Засаг даргын тамгын газар Дарга: О.Хүрэлчулуун

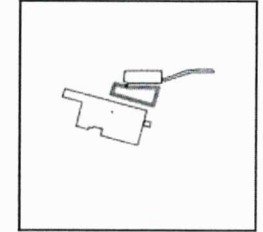
**ХАЯГ:** Аймаг/Хот: Дархан-Уул Сум/Дүүрэг: Дархан Баг/Хороо: 11-р баг Кадастрын муж: 0061  
Гудамж: Барилгачдын өргөн чөлөө 5 Тоот: 506



Зургийн масштаб = 1:1029 (1 сантиметрт 10.29 метр багтана)

Хэвлэсэн огноо: 2022-05-16

Орчны тойм



Координатын систем:

WGS84/UTM 48N

EPSG: 32648

Нэгж талбар

Масштаб = 1: 27084

№	X	Y	Урт
1	570158.25	5480337.17	40.92
2	570168.65	5480376.70	50.93
3	570218.02	5480363.88	115.88
4	570334.07	5480366.04	70.72
5	570316.82	5480297.54	163.22

Барилга

№	X	Y	Урт	Дугаар	Талбай
---	---	---	-----	--------	--------

Талбайн хэмжээ: 8300 квадрат метр



Энэхүү кадастрын зураг нь газар эзэмших, ашиглах эрхийн гэрчилгээ болон гэрээний хамт хүчин төгөлдөр болно.

www.egazar.gov.mn



МОНГОЛ УЛС

ТӨРИЙН БАЙГУУЛЛАГЫН ГАЗАР ЭЗЭМШИХ ЭРХИЙН

# ГЭРЧИЛГЭЭ

Дугаар: 0000033021

Дархан-Уул аймгийн Засаг даргын тамгын газар

9025227

(байгууллагын нэр)

(регистрийн дугаар)

Аймгийн Засаг даргын захирамж 20 21 оны 07 сарын 23 өдрийн А/226 тоот

(шийдвэр гаргагч)

шийдвэрийг үндэслэн

Дархан-Уул

Дархан

(аймаг, нийслэл)

(сум, дүүрэг)

(баг, хороо)

Барилгачдын өргөн чөлөө 5-р гудамж

511 тоот

хаягт

(гудамжны нэр)

(хашааны дугаар)

байрлах, нэгж талбарын 4506103341 дугаар бүхий 17200 м.кв газрыг

Боловсролын байгууллага

зориулалтаар

40 жилийн хугацаатай эзэмшүүлж, эрхийн улсын бүртгэлийн Э-2003003324

дугаарт бүртгэж гэрчилгээ олгов.



Энэхүү гэрчилгээ хүчинтэй эсэхийг QR кодыг уншуулж шалгах бөгөөд гэрчилгээнд агуулагдаж буй мэдээллийг харах боломжтой.

Хэвлэсэн огноо: 2022-01-20



Нэгж талбарын дугаар: 4506103341  
Улсын бүртгэлийн дугаар: Э-2003003324  
Гэрчилгээний дугаар: 0000033021

ИРГЭН, ХУУЛИЙН ЭТГЭЭДЭД ГАЗАР  
ЭЗЭМШҮҮЛЭХ ГЭРЭЭ

2022 оны 1 сарын 20 өдөр

№ 04501-2022/00092

Дархан-Уул аймаг/хот Дархан  
сум/дүүрэг

**Нэг. Нийтлэг үндэслэл**

Монгол Улсын Газрын тухай хууль, Дархан-Уул аймаг /нийслэл/-ийн Дархан дүүрэг /сум/-ын Засаг даргын 2021 оны 07 сарын 23 -ны өдрийн 04501-А/226/2021 тоот шийдвэрийг үндэслэн газар эзэмшүүлэгчийг төлөөлж, Дархан-Уул аймаг/хотын Дархан сум/дүүргийн Газрын албаны мэргэжилтэн Бэх-Очир овогтой Баярмаа, газар эзэмшигчийг төлөөлж Дархан-Уул аймгийн Засаг даргын тамгын газар-ны Дарга О.Хүрэлчүлүүн нар энэхүү гэрээг байгуулав.

**Хоёр. Гэрээний нөхцөл**

2.1. Газар эзэмшигчид олгосон газрын нийт хэмжээ

17200 м2

Үүнээс:

Нэгж талбарын тодорхой  
хэсгийг эзэмших зориулалт  
Боловсролын байгууллага

Тухайн зориулалтаар  
эзэмших газрын хэмжээ  
17200 м2

Газар эзэмших  
хугацаа  
40 жил

2.2. Газар эзэмших эрхийг улсын бүртгэлд бүртгэгдсэн буюу Улсын бүртгэлийн ерөнхий хуулийн 9.11-д заасан дундын мэдээллийн санд улсын бүртгэлийн дугаарыг оруулсан өдрөөс эхлэн хуульд заасны дагуу газрын төлбөрийг тооцож ногдуулна.

2.3. Газрын төлбөрийг нэхэмжлэхийн дагуу Татварын албанд тушаана. Газрын төлбөр төлөгч жилийн төлбөрийг тэнцүү хэмжээгээр хуваан улиралд ногдох төлбөрийг дараа сарын 20-ны өдрийн дотор төлөх бөгөөд дараа улирлуудын төлбөрийг урьдчилан төлж болно.

2.4. Эрх бүхий байгууллагын шийдвэрээр газрын суурь үнэлгээ, газрын үнэлгээний тойрог, зэрэглэл, бүс, газар эзэмших, ашиглах зориулалтын итгэлцүүр, төлбөрийн хувь, хэмжээ өөрчлөгдсөн тухай бүр уг өөрчлөлттэй холбогдуулан газрын төлбөрийг 30 хоногийн дотор шинэчлэн ногдуулна.

**Гурав. Газар эзэмшигчийн эрх**

3.1. Гэрээнд заасан зориулалтын дагуу уг газрыг эзэмших, ашиглах;

3.2. Газрын төлөв байдал, чанарын улсын хянан баталгааг газар өмчлөгчөөс гаргуулж авах;

3.3. Газарт учирсан хохирлыг гэм буруутай этгээдээр тогтоосон журмын дагуу нөхөн төлүүлэх;

3.4. Газар эзэмшүүлэх тухай шийдвэр гаргасан этгээдийн зөвшөөрөлтэйгээр эрхийн гэрчилгээгээ бусдад шилжүүлэх, барьцаалах;

3.5. Газар эзэмшигч нь газар эзэмшүүлэх тухай шийдвэр гаргасан этгээдийн зөвшөөрөлтэйгээр тухайн газраа бүгдийг нь буюу зарим хэсгийг бусдад ашиглуулж болно.

3.6. Газрын тухай хууль тогтоомж, газар эзэмших гэрээнд заасан үүргээ зохих ёсоор биелүүлж ирсэн бол эрхийн гэрчилгээний хугацаа дуусахад уг газрыг үргэлжлүүлэн эзэмшихээр эрхийн гэрчилгээний хугацааг сунгуулах /Эрхийн гэрчилгээний хүчин төгөлдөр байх хугацаа дуусахаас 30-аас доошгүй хоногийн өмнө эзэмшигч нь хугацаа сунгуулах тухай хүсэлтээ тухайн шатны Засаг даргад гаргах/;

3.7. Газар эзэмших эрхийн гэрчилгээ хүчингүй болсон тохиолдолд эрхийн гэрчилгээг хүчингүй болгосон Засаг даргын шийдвэрийг эрхийн гэрчилгээ эзэмшигч болон барьцаанд авсан этгээд нь

хууль бус гэж үзвэл тухайн шийдвэр гарсан өдрөөс хойш ажлын 10 өдрийн дотор шүүхэд гомдол гаргах эрхтэй.

### **Дөрөв. Газар эзэмшигчийн үүрэг**

- 4.1. Газар эзэмших гэрээнд заасан нөхцөл, болзлыг биелүүлэх;
- 4.2. Газрыг үр ашигтай, зохистой ашиглах, хамгаалах, байгаль орчныг хамгаалах тухай хууль тогтоомж болон төрийн эрх бүхий байгууллагаас газар ашиглалттай холбогдуулан тавьсан нийтлэг шаардлагыг биелүүлэх;
- 4.3. Газрын төлөв байдал, чанарын улсын хянан баталгааг тогтоосон журмын дагуу хийлгэж байх/ 5 жилд нэг удаа хийлгэнэ./;
- 4.4. Бусдын газар эзэмшихтэй холбогдсон эрх, хууль ёсны ашиг сонирхлыг зөрчихгүй байх;
- 4.5. Газрын төлбөрийг газрын ашигт шинж чанарыг ашигласан эсэхээс үл хамааран хуульд заасан хугацаанд нь төлөх;
- 4.6. Төлбөр төлөх үүргээ хугацаандаа гүйцэтгээгүй тохиолдолд гүйцэтгээгүй үүргийн үнийн дүнгийн 0.5 хувиар хэтэрсэн хоног тутамд алданги төлөх;
- 4.7. Эзэмшлийн газраа бүхэлд нь буюу зарим хэсгийг бусдад ашиглуулах бол эрх бүхий Засаг даргаас зөвшөөрөл авч, энэ тухай улсын бүртгэлд бүртгүүлэх;
- 4.8. Газар эзэмшүүлэгчээс газрын эзэмшил ашиглалттай холбогдуулан тавьсан шаардлагыг цаг тухайд нь биелүүлэх;
- 4.9. Кадастрын зураглал гүйцэтгэх эрх бүхий аж ахуйн нэгж, байгууллага, иргэнийг өөрийн эдлэн газартаа саадгүй нэвтрүүлж, ажиллах, мэдээлэл авах боломжоор хангах
- 4.10. Өөрийн эдлэн газрын хилийн эргэлтийн цэгүүдийг газар дээр нь тэмдэглэсэн тэмдэгтийг хамгаалалтандаа авч, бүрэн бүтэн байдлыг хариуцах
- 4.11. Байгаль орчинд нөлөөлөх байдлын үнэлгээгээр тавигдсан шаардлагыг биелүүлэх
- 4.12. Эдлэн газрын эргэлтийн цэгүүдийг хөдөлгөсөн, нүүлгэн шилжүүлсэн, устгахгүй байх
- 4.13. Геодезийн байнгын цэг, тэмдэгт байрлаж байгаа газарт барилга байгууламж барих, газар шорооны ажил хийхдээ сум, дүүргийн Засаг дарга буюу хил хамгаалах ерөнхий газраар уламжлан геодези, зураг зүйн асуудал эрхэлсэн төрийн захиргааны байгууллагаас зөвшөөрөл авна.
- 4.14. Газар эзэмшүүлэх гэрээг дүгнүүлэх
- 4.15. Барилга байгууламжийн төлөвлөлтийн эскиз зургийг сум болон аймгийн ерөнхий архитектороор батлуулах
- 4.16. Барилга байгууламжийн зураг төсөл нь хот, тосгоны батлагдсан ерөнхий төлөвлөгөө, хэсэгчилсэн ерөнхий төлөвлөгөөний шийдлүүд, олгогдсон газрын хэмжээ, зориулалттай уялдсан байх бөгөөд барилгажих талбай нь тухайн газрын 70 хувиас илүүгүй байна.
- 4.17. Барилгын улаан шугам тавихад Газрын харилцаа, барилга, хот байгуулалтын газрын геодези зураг зүйн асуудал хариуцсан мэргэжилтэнг оролцуулан баталгаажуулах
- 4.18. Гэрээний биелэлт тооцсон дүгнэлтээр илэрсэн зөрчлүүдийг заасан хугацаанд арилгах арга хэмжээ авах
- 4.19. Эзэмшил, ашиглалтанд байгаа болон орчны 50м хүртэлх нийтийн эзэмшлийн зам талбай, ногоон байгууламжид тохижилт, арилчилгаа хийх
- 4.20. Холбогдох хууль тогтоомжоор тогтоосон бусад эрх, үүрэг, хариуцлага хүлээх;

### **Тав. Газар эзэмшүүлэгчийн үүрэг**

- 5.1. Газрыг гэрээнд заасан зориулалтын дагуу эзэмшиж байгаа эсэхийг хянах;
- 5.2. Уг газрыг эзэмшүүлэхийн зэрэгцээ дараахь шаардлагыг газар эзэмшигчид тавих эрхтэй. Үүнд:
  - а. Газрыг үр ашигтай, зохистой ашиглах, хамгаалах, байгаль орчныг хамгаалах тухай хууль тогтоомж болон төрийн эрх бүхий байгууллагаас газар ашиглалттай холбогдуулан тавьсан нийтлэг шаардлагыг биелүүлэх
  - б. Эзэмшүүлэхээр олгосон газарт зориулалтын бус барилга байгууламж барих, хүн амын амьдрах орчны чанарт сөрөг нөлөө бүхий үйл ажиллагаа явуулахгүй байх
  - в. Газрыг зориулалтын дагуу эрүүл ахуйн шаардлага хангаж ажиллах
  - г. Хот тосгоны өнгө үзэмж, эрүүл ахуйн нөхцлийг сайжруулах, газрыг хамгаалах, нөхөн сэргээх шаардлагын дагуу эзэмшилд авсан газрын 10-аас доошгүй хувийг ногоон байгууламжтай байлгана.

д. Барилгын зургийг эрх бүхий мэргэжлийн байгууллагаар хийж гүйцэтгүүлэх ба барилгыг мэргэжлийн байцаагчаар хянуулах

е. Хот байгуулалтын ерөнхий болон хэсэгчилсэн төлөвлөгөөнд өөрчлөлт орсон тохиолдолд газар эзэмших гэрээг цуцлах хүртэл арга хэмжээ авах

5.3. Газрыг гэрээний нөхцөлийн дагуу эзэмшээгүй, энэ талаар тавьсан шаардлагыг биелүүлээгүй буюу Газрын тухай хуулийн 40.1.1-40.1.6 дугаар зүйлд заасан нөхцөл бий болсон тухайлбал:

а. Эрхийн гэрчилгээ эзэмшигч газрын тухай хууль тогтоомж, газар эзэмших гэрээний нөхцөл, болзлыг удаа дараа буюу ноцтой зөрчсөн;

б. Газрыг хүн амын эрүүл мэнд, байгаль хамгаалал, үндэсний аюулгүй байдлын ашиг сонирхолд харшаар ашигласан нь эрх бүхий байгууллагын дүгнэлтээр тогтоогдсон;

в. Шилжүүлж авсан эрхийн гэрчилгээгээ улсын бүртгэлд бүртгүүлж, шинээр гэрээ байгуулаагүй;

г. Байгаль орчинд нөлөөлөх байдлын үнэлгээгээр тавигдсан шаардлагыг биелүүлээгүй; эрхийн гэрчилгээ эзэмшигч газрын төлбөрөө хугацаанд нь бүрэн төлөөгүй;

е. Хүндэтгэн үзэх шалтгаангүйгээр\* гэрээнд заасан зориулалтын дагуу тухайн газраа 2 жил дараалан ашиглаагүй\* зэрэг тохиолдолд гэрээг хүчингүй болгож, мөн хуулийн 62 дугаар зүйлд зааснаар хохирлыг нөхөн төлөхийг шаардах;

ё. Өмнөх гэрээний биелэлтээр илэрсэн зөрчлийг арилгуулах

5.4. Газар эзэмшүүлэх гэрээг жил бүр дүгнэх;

5.5. Холбогдох хууль тогтоомжоор олгогдсон бусад эрх, үүрэг, хариуцлага хүлээх;

### **Зургаа. Газрын талаарх эд хөрөнгийн эрхийн зарим зохицуулалт**

6.1. Газар эзэмшигчийн эзэмшилд байгаа тухайн газар дээрх үл хөдлөх эд хөрөнгийн өмчлөх эрх өөр этгээдэд шилжвэл **газар эзэмших эрх мөн адил шилжих болно** гэж шийдвэрлэнэ.

6.2. Энэхүү гэрээгээр эзэмших газрыг хязгаартай эзэмших эрх бүхий газар ашиглагч байгаа болон ийнхүү ашиглахаар шаардсан бол түүний газар ашиглах нөхцөл, журам нь **газрын тухай хуулийн 48-р зүйлд** заасан нөхцөлийг дагаж мөрдөх болно. Шаардлагатай гэж үзвэл энэхүү гэрээнд хавсаргаж болно.

6.3. Газар эзэмшигчийн газрыг бүхэлд нь буюу зарим хэсгийг гэрээний хугацаа дуусахаас өмнө эрх бүхий байгууллага улсын тусгай хэрэгцээнд нөхөн олговортойгоор солих буюу эргүүлэн авах тухай шийдвэр гаргавал уг шийдвэрийн үндэслэл болсон талуудын урьдчилсан тохиролцоо болон бусад эрхийн актаар зохицуулна.

6.4. Гэрээний талуудын шаардлагатай гэж үзсэн бусад нөхцөл: **Эзэмших эрх бүхий газраа зориулалтын дагуу эзэмшээгүй болон газрын төлбөрөө хугацаанд нь төлж барагдуулаагүй тохиолдолд газар эзэмших эрхийг нь хүчингүй болгох хүртэл арга хэмжээ авч газар дээрх эд хөрөнгийн эрхийн асуудлыг шүүхийн журмаар шийдвэрлэнэ. Мөн зохих зөвшөөрөлгүйгээр газрын хэмжээнд өөрчлөлт оруулсан нөхцөлд газар эзэмших эрхийг цуцлах хүртэл арга хэмжээ авна.**

Жич: “хүндэтгэн үзэх шалтгаангүйгээр ...” гэдгийг гэнэтийн давагдашгүй хүчний эсхүл байгалийн тогтолцооны өөрчлөлтөөс тухайн газарт нь эвдрэл, элэгдэл, цөлжилт бий болсон, бусдын хууль бус үйлдэл зэрэг газар эзэмшигчээс хамаарах шалтгаан байхгүй байсныг ойлгоно.

“... зориулалтын дагуу газраа 2 жил дараалан ашиглаагүй” гэдгийг газар эзэмшүүлэх тухай гэрээ хийгдсэнээс хойш хуанлийн бүтэн 2 жилийн дотор газар эзэмшигч нь тухайн газар дээрээ гэрээнд заасан нөхцөл, болзол, зориулалтын дагуу тодорхой үйлдвэрлэл, үйлчилгээ эрхлээгүй /барилга, байгууламж, зам талбай бариагүй, тариалан эрхлээгүй г. м/ байхыг ойлгоно.

#### **Долоо. Бусад зүйл**

7.1. Гэрээ нь газар эзэмшигчид газрыг актаар хүлээлгэн өгч, эрх бүхий Засаг дарга газар эзэмших эрхийн гэрчилгээ олгосон өдрөөс эхлэн хүчин төгөлдөр болж мөрдөгдөнө.

7.2. Газар эзэмшүүлэх гэрээг талууд жил бүр дүгнэх ба газар эзэмшигч гэрээний биелэлтийг жил бүрийн 06-р сарын 25-ны дотор багтаан тайлагнаж, газар эзэмшүүлэгч 07-р сарын 01-ний дотор багтаан дүгнэнэ.

7.3. Газар эзэмшүүлэх гэрээг дүгнүүлээгүй, өмнөх гэрээний биелэлт тооцсон дүгнэлтээр илэрсэн зөрчлүүдийг арилгах арга хэмжээ аваагүй, дахин давтагдсан тохиолдолд Газрын тухай хууль тогтоомжийн дагуу газар эзэмших, эрхийн гэрчилгээг хүчингүй болгох саналыг холбогдох албан тушаалтанд уламжлан шийдвэрлүүлнэ.

7.4. Энэхүү гэрээтэй холбоотой бусад асуудлыг Монгол Улсын холбогдох хууль тогтоомжийн дагуу шийдвэрлэнэ.

7.5. Газар олгох техникийн нөхцөл болон холбогдох мэргэжлийн байгууллагуудын дүгнэлтийн дагуу тухайн газар дээр байрлаж буй инженерийн шугам сүлжээг холбогдох байгууллагаас зөвшөөрөл авсаны үндсэн дээр нүүлгэн шилжүүлэх ба түүнтэй холбогдон гарах зардлыг газар эзэмших эрх авсан байгууллага, аж ахуйн нэгж, иргэн хариуцна.

#### Гэрээний талуудын албан ёсны хаяг, харилцах утас:

Газар эзэмшүүлэгч;

Дархан Уул аймгийн Дархан сум

Дархан-Уул аймаг, Дархан сум, 8-р баг, 17-р хороолол, Ардын өргөн чөлөө, 5-504 тоот

Утас:

---

Газар эзэмшигч: **Дархан-Уул аймгийн Засаг даргын тамгын газар** овогтой

Газрын байршил: **Дархан-Уул Дархан 10-р баг Барилгачдын өргөн чөлөө 5-р гудамж 511 тоот**

Газар эзэмшигчийн хаяг: **Дархан-Уул Дархан 14-р баг Бурхантын-1**

Регистр / улсын бүртгэл /-ийн дугаар: /9025227/

Банк, дансны дугаар: **1,**

Харилцах утас: **70377121 70377121**

Газар эзэмшигч **Дархан-Уул аймгийн Засаг даргын тамгын газар** нь гэрээний нөцөлийг Газрын нэгдмэл сангийн удирлагын цахим систем /[www.egazar.gov.mn](http://www.egazar.gov.mn)/-д цагт зөвшөөрч, баталгаажуулав.

Энэхүү гэрээний нэг хувийг **4506103341** дугаар бүхий нэгж талбарын хувийн хэрэгт хадгалав.



# Дархан-Уул аймаг Газрын харилцаа, Барилга хот байгуулалтын газар

Нэгж талбарын дугаар: 4506103341 Эрхийн төрөл: эзэмших

Регистрийн дугаар: 9025227 Хуулийн этгээдийн нэр: Дархан-Уул аймгийн Засаг даргын тамгын газар Дарга: О.Хүрэлчулуун

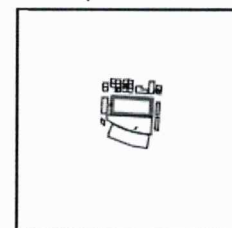
**ХАЯГ:** Аймаг/Хот: Дархан-Уул Сум/Дүүрэг: Дархан Баг/Хороо: 10-р баг Кадастрын муж: 0061  
Гудамж: Барилгачдын өргөн чөлөө 5-р гудамж Тоот: 511 тоот

Орчны тойм

Координатын систем:

WGS84/UTM 48N

EPSG: 32648



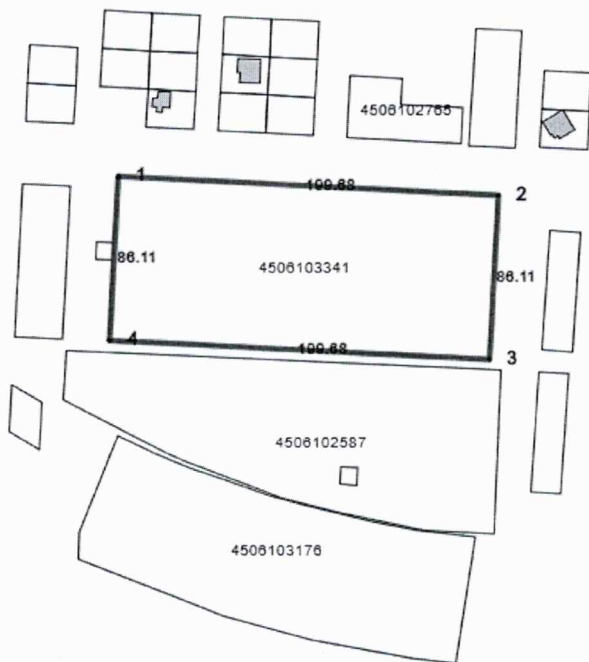
Нэгж талбар

Масштаб = 1: 35000

№	X	Y	Урт
1	569979.08	5480634.10	86.11
2	569982.37	5480720.04	199.68
3	570182.22	5480712.40	86.11
4	570178.94	5480626.46	199.68

Барилга

№	X	Y	Урт	Дугаар	Талбай
---	---	---	-----	--------	--------



Зургийн масштаб = 1:3500 (1 сантиметрт 35 метр багтана)

Хэвлэсэн огноо: 2022-01-20

Талбайн хэмжээ: 17200 квадрат метр



Энэхүү кадастрын зураг нь газар эзэмших, ашиглах эрхийн гэрчилгээ болон гэрээний хамт хүчин төгөлдөр болно.

[www.egazar.gov.mn](http://www.egazar.gov.mn)



МОНГОЛ УЛС

ТӨРИЙН БАЙГУУЛЛАГЫН ГАЗАР ЭЗЭМШИХ ЭРХИЙН

# ГЭРЧИЛГЭЭ

Дугаар: 0000032885

Дархан-Уул аймгийн Засаг даргын тамгын газар

9025227

(байгууллагын нэр)

(регистрийн дугаар)

Аймгийн Засаг даргын захирамж 20 21 оны 12 сарын 30 өдрийн А/394 тоот

(шийдвэр гаргагч)

шийдвэрийг үндэслэн

Дархан-Уул

Дархан

(аймаг, нийслэл)

(сум, дүүрэг)

(баг, хороо)

Мангиртын 1-р гудамж

103 б тоот

хаягт

(гудамжны нэр)

(хашааны дугаар)

байрлах, нэгж талбарын 4505701812 дугаар бүхий 4009 м.кв газрыг

9 ба түүнээс дээш давхар нийтийн орон сууц

зориулалтаар

2

жилийн хугацаатай эзэмшүүлж, эрхийн улсын бүртгэлийн

Э-2003003323

дугаарт бүртгэж гэрчилгээ олгов.



Энэхүү гэрчилгээ хүчинтэй эсэхийг QR кодыг уншуулж шалгах бөгөөд гэрчилгээнд агуулагдаж буй мэдээллийг харах боломжтой.

Хэвлэсэн огноо: 2022-01-19



Нэгж талбарын дугаар: 4505701812  
Улсын бүртгэлийн дугаар: Э-2003003323  
Гэрчилгээний дугаар: 0000032885

ИРГЭН, ХУУЛИЙН ЭТГЭЭДЭД ГАЗАР  
ЭЗЭМШҮҮЛЭХ ГЭРЭЭ

2022 оны 1 сарын 19 өдөр

№ 04501-2022/00091

Дархан-Уул аймаг/хот Дархан  
сум/дүүрэг

**Нэг. Нийтлэг үндэслэл**

Монгол Улсын Газрын тухай хууль, Дархан-Уул аймаг /нийслэл/-ийн Дархан дүүрэг /сум/-ын Засаг даргын 2021 оны 12 сарын 30 -ны өдрийн 04501-А/394/2021 тоот шийдвэрийг үндэслэн газар эзэмшүүлэгчийг төлөөлж, Дархан-Уул аймаг/хотын Дархан сум/дүүргийн Газрын албаны мэргэжилтэн Бэх-Очир овогтой Баярмаа газар эзэмшигчийг төлөөлж Дархан-Уул аймгийн Засаг даргын тамгын газар-ны Дарга О.Хүрэлчүлүүн нар энэхүү гэрээг байгуулав.

**Хоёр. Гэрээний нөхцөл**

2.1. Газар эзэмшигчид олгосон газрын нийт хэмжээ

4009 м2

Үүнээс:

**Нэгж талбарын тодорхой**

**Тухайн зориулалтаар**

**Газар эзэмших**

**хэсгийг эзэмших зориулалт**

**эзэмших газрын хэмжээ**

**хугацаа**

9 ба түүнээс дээш давхар нийтийн

4009 м2

2 жил

орон сууц

2.2. Газар эзэмших эрхийг улсын бүртгэлд бүртгэгдсэн буюу Улсын бүртгэлийн ерөнхий хуулийн 9.11-д заасан дундын мэдээллийн санд улсын бүртгэлийн дугаарыг оруулсан өдрөөс эхлэн хуульд заасны дагуу газрын төлбөрийг тооцож ногдуулна.

2.3. Газрын төлбөрийг нэхэмжлэхийн дагуу Татварын албанд тушаана. Газрын төлбөр төлөгч жилийн төлбөрийг тэнцүү хэмжээгээр хуваан улиралд ногдох төлбөрийг дараа сарын 20-ны өдрийн дотор төлөх бөгөөд дараа улирлуудын төлбөрийг урьдчилан төлж болно.

2.4. Эрх бүхий байгууллагын шийдвэрээр газрын суурь үнэлгээ, газрын үнэлгээний тойрог, зэрэглэл, бүс, газар эзэмших, ашиглах зориулалтын итгэлцүүр, төлбөрийн хувь, хэмжээ өөрчлөгдсөн тухай бүр уг өөрчлөлттэй холбогдуулан газрын төлбөрийг 30 хоногийн дотор шинэчлэн ногдуулна.

**Гурав. Газар эзэмшигчийн эрх**

3.1. Гэрээнд заасан зориулалтын дагуу уг газрыг эзэмших, ашиглах;

3.2. Газрын төлөв байдал, чанарын улсын хянан баталгааг газар өмчлөгчөөс гаргуулж авах;

3.3. Газарт учирсан хохирлыг гэм буруутай этгээдээр тогтоосон журмын дагуу нөхөн төлүүлэх;

3.4. Газар эзэмшүүлэх тухай шийдвэр гаргасан этгээдийн зөвшөөрөлтэйгээр эрхийн гэрчилгээгээ бусдад шилжүүлэх, барьцаалах;

3.5. Газар эзэмшигч нь газар эзэмшүүлэх тухай шийдвэр гаргасан этгээдийн зөвшөөрөлтэйгээр тухайн газраа бүгдийг нь буюу зарим хэсгийг бусдад ашиглуулж болно.

3.6. Газрын тухай хууль тогтоомж, газар эзэмших гэрээнд заасан үүргээ зохих ёсоор биелүүлж ирсэн бол эрхийн гэрчилгээний хугацаа дуусахад уг газрыг үргэлжлүүлэн эзэмшихээр эрхийн гэрчилгээний хугацааг сунгуулах /Эрхийн гэрчилгээний хүчин төгөлдөр байх хугацаа дуусахаас 30-аас доошгүй хоногийн өмнө эзэмшигч нь хугацаа сунгуулах тухай хүсэлтээ тухайн шатны Засаг даргад гаргах/;

3.7. Газар эзэмших эрхийн гэрчилгээ хүчингүй болсон тохиолдолд эрхийн гэрчилгээг хүчингүй болгосон Засаг даргын шийдвэрийг эрхийн гэрчилгээ эзэмшигч болон барьцаанд авсан этгээд нь

хууль бус гэж үзвэл тухайн шийдвэр гарсан өдрөөс хойш ажлын 10 өдрийн дотор шүүхэд гомдол гаргах эрхтэй.

### **Дөрөв. Газар эзэмшигчийн үүрэг**

- 4.1. Газар эзэмших гэрээнд заасан нөхцөл, болзлыг биелүүлэх;
- 4.2. Газрыг үр ашигтай, зохистой ашиглах, хамгаалах, байгаль орчныг хамгаалах тухай хууль тогтоомж болон төрийн эрх бүхий байгууллагаас газар ашиглалттай холбогдуулан тавьсан нийтлэг шаардлагыг биелүүлэх;
- 4.3. Газрын төлөв байдал, чанарын улсын хянан баталгааг тогтоосон журмын дагуу хийлгэж байх/ 5 жилд нэг удаа хийлгэнэ./;
- 4.4. Бусдын газар эзэмшихтэй холбогдсон эрх, хууль ёсны ашиг сонирхлыг зөрчихгүй байх;
- 4.5. Газрын төлбөрийг газрын ашигт шинж чанарыг ашигласан эсэхээс үл хамааран хуульд заасан хугацаанд нь төлөх;
- 4.6. Төлбөр төлөх үүргээ хугацаандаа гүйцэтгээгүй тохиолдолд гүйцэтгээгүй үүргийн үнийн дүнгийн 0.5 хувиар хэтэрсэн хоног тутамд алданги төлөх;
- 4.7. Эзэмшлийн газраа бүхэлд нь буюу зарим хэсгийг бусдад ашиглуулах бол эрх бүхий Засаг даргаас зөвшөөрөл авч, энэ тухай улсын бүртгэлд бүртгүүлэх;
- 4.8. Газар эзэмшүүлэгчээс газрын эзэмшил ашиглалттай холбогдуулан тавьсан шаардлагыг цаг тухайд нь биелүүлэх;
- 4.9. Кадастрын зураглал гүйцэтгэх эрх бүхий аж ахуйн нэгж, байгууллага, иргэнийг өөрийн эдлэн газартаа саадгүй нэвтрүүлж, ажиллах, мэдээлэл авах боломжоор хангах
- 4.10. Өөрийн эдлэн газрын хилийн эргэлтийн цэгүүдийг газар дээр нь тэмдэглэсэн тэмдэгтийг хамгаалалтандаа авч, бүрэн бүтэн байдлыг хариуцах
- 4.11. Байгаль орчинд нөлөөлөх байдлын үнэлгээгээр тавигдсан шаардлагыг биелүүлэх
- 4.12. Эдлэн газрын эргэлтийн цэгүүдийг хөдөлгөсөн, нүүлгэн шилжүүлсэн, устгахгүй байх
- 4.13. Геодезийн байнгын цэг, тэмдэгт байрлаж байгаа газарт барилга байгууламж барих, газар шорооны ажил хийхдээ сум, дүүргийн Засаг дарга буюу хил хамгаалах ерөнхий газраар уламжлан геодези, зураг зүйн асуудал эрхэлсэн төрийн захиргааны байгууллагаас зөвшөөрөл авна.
- 4.14. Газар эзэмшүүлэх гэрээг дүгнүүлэх
- 4.15. Барилга байгууламжийн төлөвлөлтийн эскиз зургийг сум болон аймгийн ерөнхий архитектороор батлуулах
- 4.16. Барилга байгууламжийн зураг төсөл нь хот, тосгоны батлагдсан ерөнхий төлөвлөгөө, хэсэгчилсэн ерөнхий төлөвлөгөөний шийдлүүд, олгогдсон газрын хэмжээ, зориулалттай уялдсан байх бөгөөд барилгажих талбай нь тухайн газрын 70 хувиас илүүгүй байна.
- 4.17. Барилгын улаан шугам тавихад Газрын харилцаа, барилга, хот байгуулалтын газрын геодези зураг зүйн асуудал хариуцсан мэргэжилтэнг оролцуулан баталгаажуулах
- 4.18. Гэрээний биелэлт тооцсон дүгнэлтээр илэрсэн зөрчлүүдийг заасан хугацаанд арилгах арга хэмжээ авах
- 4.19. Эзэмшил, ашиглалтанд байгаа болон орчны 50м хүртэлх нийтийн эзэмшлийн зам талбай, ногоон байгууламжид тохижилт, арилчилгаа хийх
- 4.20. Холбогдох хууль тогтоомжоор тогтоосон бусад эрх, үүрэг, хариуцлага хүлээх;

### **Тав. Газар эзэмшүүлэгчийн үүрэг**

- 5.1. Газрыг гэрээнд заасан зориулалтын дагуу эзэмшиж байгаа эсэхийг хянах;
- 5.2. Уг газрыг эзэмшүүлэхийн зэрэгцээ дараахь шаардлагыг газар эзэмшигчид тавих эрхтэй. Үүнд:
  - а. Газрыг үр ашигтай, зохистой ашиглах, хамгаалах, байгаль орчныг хамгаалах тухай хууль тогтоомж болон төрийн эрх бүхий байгууллагаас газар ашиглалттай холбогдуулан тавьсан нийтлэг шаардлагыг биелүүлэх
  - б. Эзэмшүүлэхээр олгосон газарт зориулалтын бус барилга байгууламж барих, хүн амын амьдрах орчны чанарт сөрөг нөлөө бүхий үйл ажиллагаа явуулахгүй байх
  - в. Газрыг зориулалтын дагуу эрүүл ахуйн шаардлага хангаж ажиллах
  - г. Хот тосгоны өнгө үзэмж, эрүүл ахуйн нөхцлийг сайжруулах, газрыг хамгаалах, нөхөн сэргээх шаардлагын дагуу эзэмшилд авсан газрын 10-аас доошгүй хувийг ногоон байгууламжтай байлгана.

д. Барилгын зургийг эрх бүхий мэргэжлийн байгууллагаар хийж гүйцэтгүүлэх ба барилгыг мэргэжлийн байцаагчаар хянуулах

е. Хот байгуулалтын ерөнхий болон хэсэгчилсэн төлөвлөгөөнд өөрчлөлт орсон тохиолдолд газар эзэмших гэрээг цуцлах хүртэл арга хэмжээ авах

5.3. Газрыг гэрээний нөхцөлийн дагуу эзэмшээгүй, энэ талаар тавьсан шаардлагыг биелүүлээгүй буюу Газрын тухай хуулийн 40.1.1-40.1.6 дугаар зүйлд заасан нөхцөл бий болсон тухайлбал:

а. Эрхийн гэрчилгээ эзэмшигч газрын тухай хууль тогтоомж, газар эзэмших гэрээний нөхцөл, болзлыг удаа дараа буюу ноцтой зөрчсөн;

б. Газрыг хүн амын эрүүл мэнд, байгаль хамгаалал, үндэсний аюулгүй байдлын ашиг сонирхолд харшаар ашигласан нь эрх бүхий байгууллагын дүгнэлтээр тогтоогдсон;

в. Шилжүүлж авсан эрхийн гэрчилгээгээ улсын бүртгэлд бүртгүүлж, шинээр гэрээ байгуулаагүй;

г. Байгаль орчинд нөлөөлөх байдлын үнэлгээгээр тавигдсан шаардлагыг биелүүлээгүй; эрхийн гэрчилгээ эзэмшигч газрын төлбөрөө хугацаанд нь бүрэн төлөөгүй;

е. Хүндэтгэн үзэх шалтгаангүйгээр\* гэрээнд заасан зориулалтын дагуу тухайн газраа 2 жил дараалан ашиглаагүй\* зэрэг тохиолдолд гэрээг хүчингүй болгож, мөн хуулийн 62 дугаар зүйлд зааснаар хохирлыг нөхөн төлөхийг шаардах;

ё. Өмнөх гэрээний биелэлтээр илэрсэн зөрчлийг арилгуулах

5.4. Газар эзэмшүүлэх гэрээг жил бүр дүгнэх;

5.5. Холбогдох хууль тогтоомжоор олгогдсон бусад эрх, үүрэг, хариуцлага хүлээх;

### **Зургаа. Газрын талаарх эд хөрөнгийн эрхийн зарим зохицуулалт**

6.1. Газар эзэмшигчийн эзэмшилд байгаа тухайн газар дээрх үл хөдлөх эд хөрөнгийн өмчлөх эрх өөр этгээдэд шилжвэл **газар эзэмших эрх мөн адил шилжих болно** гэж шийдвэрлэнэ.

6.2. Энэхүү гэрээгээр эзэмших газрыг хязгаартай эзэмших эрх бүхий газар ашиглагч байгаа болон ийнхүү ашиглахаар шаардсан бол түүний газар ашиглах нөхцөл, журам нь **газрын тухай хуулийн 48-р зүйлд** заасан нөхцөлийг дагаж мөрдөх болно. Шаардлагатай гэж үзвэл энэхүү гэрээнд хавсаргаж болно.

6.3. Газар эзэмшигчийн газрыг бүхэлд нь буюу зарим хэсгийг гэрээний хугацаа дуусахаас өмнө эрх бүхий байгууллага улсын тусгай хэрэгцээнд нөхөн олговортойгоор солих буюу эргүүлэн авах тухай шийдвэр гаргавал уг шийдвэрийн үндэслэл болсон талуудын урьдчилсан тохиролцоо болон бусад эрхийн актаар зохицуулна.

6.4. Гэрээний талуудын шаардлагатай гэж үзсэн бусад нөхцөл: **Эзэмших эрх бүхий газраа зориулалтын дагуу эзэмшээгүй болон газрын төлбөрөө хугацаанд нь төлж барагдүүлээгүй тохиолдолд газар эзэмших эрхийг нь хүчингүй болгох хүртэл арга хэмжээ авч газар дээрх эд хөрөнгийн эрхийн асуудлыг шүүхийн журмаар шийдвэрлэнэ. Мөн зохих зөвшөөрөлгүйгээр газрын хэмжээнд өөрчлөлт оруулсан нөхцөлд газар эзэмших эрхийг цуцлах хүртэл арга хэмжээ авна.**

Жич: “хүндэтгэн үзэх шалтгаангүйгээр ...” гэдгийг гэнэтийн давагдашгүй хүчний эсхүл байгалийн тогтолцооны өөрчлөлтөөс тухайн газарт нь эвдрэл, элэгдэл, цөлжилт бий болсон, бусдын хууль бус үйлдэл зэрэг газар эзэмшигчээс хамаарах шалтгаан байхгүй байсныг ойлгоно.

“... зориулалтын дагуу газраа 2 жил дараалан ашиглаагүй” гэдгийг газар эзэмшүүлэх тухай гэрээ хийгдсэнээс хойш хуанлийн бүтэн 2 жилийн дотор газар эзэмшигч нь тухайн газар дээрээ гэрээнд заасан нөхцөл, болзол, зориулалтын дагуу тодорхой үйлдвэрлэл, үйлчилгээ эрхлээгүй /барилга, байгууламж, зам талбай бариагүй, тариалан эрхлээгүй г. м/ байхыг ойлгоно.

#### **Долоо. Бусад зүйл**

7.1. Гэрээ нь газар эзэмшигчид газрыг актаар хүлээлгэн өгч, эрх бүхий Засаг дарга газар эзэмших эрхийн гэрчилгээ олгосон өдрөөс эхлэн хүчин төгөлдөр болж мөрдөгдөнө.

7.2. Газар эзэмшүүлэх гэрээг талууд жил бүр дүгнэх ба газар эзэмшигч гэрээний биелэлтийг жил бүрийн 06-р сарын 25-ны дотор багтаан тайлагнаж, газар эзэмшүүлэгч 07-р сарын 01-ний дотор багтаан дүгнэнэ.

7.3. Газар эзэмшүүлэх гэрээг дүгнүүлээгүй, өмнөх гэрээний биелэлт тооцсон дүгнэлтээр илэрсэн зөрчлүүдийг арилгах арга хэмжээ аваагүй, дахин давтагдсан тохиолдолд Газрын тухай хууль тогтоомжийн дагуу газар эзэмших, эрхийн гэрчилгээг хүчингүй болгох саналыг холбогдох албан тушаалтанд уламжлан шийдвэрлүүлнэ.

7.4. Энэхүү гэрээтэй холбоотой бусад асуудлыг Монгол Улсын холбогдох хууль тогтоомжийн дагуу шийдвэрлэнэ.

7.5. Газар олгох техникийн нөхцөл болон холбогдох мэргэжлийн байгууллагуудын дүгнэлтийн дагуу тухайн газар дээр байрлаж буй инженерийн шугам сүлжээг холбогдох байгууллагаас зөвшөөрөл авсаны үндсэн дээр нүүлгэн шилжүүлэх ба түүнтэй холбогдон гарах зардлыг газар эзэмших эрх авсан байгууллага, аж ахуйн нэгж, иргэн хариуцна.

#### Гэрээний талуудын албан ёсны хаяг, харилцах утас:

Газар эзэмшүүлэгч;

Дархан Уул аймгийн Дархан сум

Дархан-Уул аймаг, Дархан сум, 8-р баг, 17-р хороолол, Ардын өргөн чөлөө, 5-504 тоот

Утас:

---

Газар эзэмшигч: **Дархан-Уул аймгийн Засаг даргын тамгын газар** овогтой

Газрын байршил: **Дархан-Уул Дархан 12-р баг Мангиртын 1-р гудамж 103 б тоот**

Газар эзэмшигчийн хаяг: **Дархан-Уул Дархан 14-р баг Бурхантын-1**

Регистр / улсын бүртгэл /-ийн дугаар: **/9025227/**

Банк, дансны дугаар: **1,**

Харилцах утас: **70377121 70377121**

Газар эзэмшигч **Дархан-Уул аймгийн Засаг даргын тамгын газар** нь гэрээний нөцөлийг Газрын нэгдмэл сангийн удирлагын цахим систем /[www.egazar.gov.mn](http://www.egazar.gov.mn)/-д цагт зөвшөөрч, баталгаажуулав.

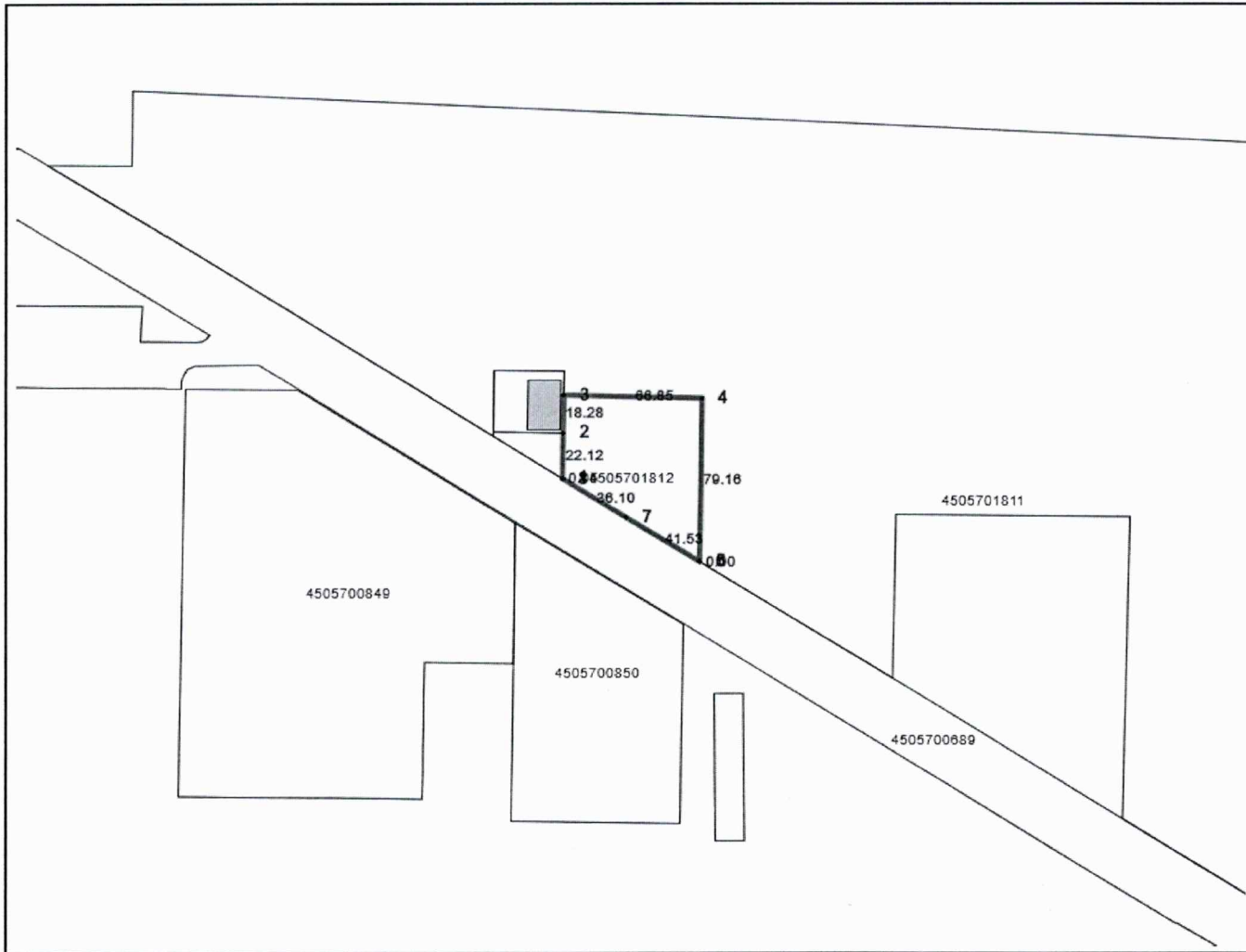
Энэхүү гэрээний нэг хувийг **4505701812** дугаар бүхий нэгж талбарын хувийн хэрэгт хадгалав.

# Дархан-Уул аймаг Газрын харилцаа, Барилга хот байгуулалтын газар

Нэгж талбарын дугаар: 4505701812 Эрхийн төрөл: эзэмших

Регистрийн дугаар: 9025227 Хуулийн этгээдийн нэр: Дархан-Уул аймгийн Засаг даргын тамгын газар Дарга: О.Хүрэлчулуун

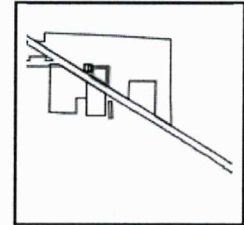
**ХАЯГ:** Аймаг/Хот: Дархан-Уул Сум/Дүүрэг: Дархан Баг/Хороо: 12-р баг Кадастрын муж: 0057  
Гудамж: Мангиртын 1-р гудамж Тоот: 103 б тоот



Зургийн масштаб = 1:3000 (1 сантиметрт 30 метр багтана)

Хэвлэсэн огноо: 2022-01-19

Орчны тойм



Координатын систем:

WGS84/UTM 48N

EPSG: 32648

Нэгж талбар

Масштаб = 1: 30000

№	X	Y	Урт
1	570549.36	5479291.11	0.05
2	570549.36	5479291.16	22.12
3	570549.30	5479313.26	18.28
4	570549.41	5479331.52	66.85
5	570616.36	5479330.84	79.16
6	570616.36	5479251.77	0.00
7	570616.36	5479251.77	41.53
8	570580.44	5479272.69	36.10

Барилга

№	X	Y	Урт	Дугаар	Талбай
---	---	---	-----	--------	--------

Талбайн хэмжээ: 4009 квадрат метр



Энэхүү кадастрын зураг нь газар эзэмших, ашиглах эрхийн гэрчилгээ болон гэрээний хамт хүчин төгөлдөр болно.

[www.egazar.gov.mn](http://www.egazar.gov.mn)



МОНГОЛ УЛС

ТӨРИЙН БАЙГУУЛЛАГЫН ГАЗАР ЭЗЭМШИХ ЭРХИЙН

# ГЭРЧИЛГЭЭ

Дугаар: 0000075431

Дархан-Уул аймгийн Засаг даргын тамгын газар

9025227

(байгууллагын нэр)

(регистрийн дугаар)

Аймгийн Засаг даргын захирамж 20 14 оны 11 сарын 07 өдрийн 464 тоот

(шийдвэр гаргагч)

шийдвэрийг үндэслэн

Дархан-Уул

Дархан

11-р баг

(аймаг, нийслэл)

(сум, дүүрэг)

(баг, хороо)

6-р хороолол. Үндэсний эрх чөлөө 3

304

хаягт

(гудамжны нэр)

(хашааны дугаар)

байрлах, нэгж талбарын 4506102400 дугаар бүхий 1506 м.кв газрыг

Эрүүл мэндийн байгууллага

зориулалтаар

20 жилийн хугацаатай эзэмшүүлж, эрхийн улсын бүртгэлийн Э-2003003596

дугаарт бүртгэж гэрчилгээ олгов.



Энэхүү гэрчилгээ хүчинтэй эсэхийг QR кодыг уншуулж шалгах бөгөөд гэрчилгээнд агуулагдаж буй мэдээллийг харах боломжтой.

Хэвлэсэн огноо: 2022-05-16





Нэгж талбарын дугаар: 4506102400  
Улсын бүртгэлийн дугаар: Э-2003003596  
Гэрчилгээний дугаар: 0000075431

ИРГЭН, ХУУЛИЙН ЭТГЭЭДЭД ГАЗАР  
ЭЗЭМШҮҮЛЭХ ГЭРЭЭ

2022 оны 5 сарын 16 өдөр

№ 04501-2014/16683

Дархан-Уул аймаг/хот Дархан  
сум/дүүрэг

**Нэг. Нийтлэг үндэслэл**

Монгол Улсын Газрын тухай хууль, Дархан-Уул аймаг /нийслэл/-ийн Дархан дүүрэг /сум/-ын Засаг даргын 2014 оны 11 сарын 07 -ны өдрийн 04501-464/2014 тоот шийдвэрийг үндэслэн газар эзэмшүүлэгчийг төлөөлж, Дархан-Уул аймаг/хотын Дархан сум/дүүргийн Газрын албаны мэргэжилтэн Бэх-Очир овогтой Баярмаа, газар эзэмшигчийг төлөөлж Дархан-Уул аймгийн Засаг даргын тамгын газар-ны Дарга О.Хүрэлчулуун нар энэхүү гэрээг байгуулав.

**Хоёр. Гэрээний нөхцөл**

2.1. Газар эзэмшигчид олгосон газрын нийт хэмжээ

1506 м2

Үүнээс:

**Нэгж талбарын тодорхой**

**хэсгийг эзэмших зориулалт**

Эрүүл мэндийн байгууллага

**Тухайн зориулалтаар**

**эзэмших газрын хэмжээ**

1506 м2

**Газар эзэмших**

**хугацаа**

20 жил

2.2. Газар эзэмших эрхийг улсын бүртгэлд бүртгэгдсэн буюу Улсын бүртгэлийн ерөнхий хуулийн 9.11-д заасан дундын мэдээллийн санд улсын бүртгэлийн дугаарыг оруулсан өдрөөс эхлэн хуульд заасны дагуу газрын төлбөрийг тооцож ногдуулна.

2.3. Газрын төлбөрийг нэхэмжлэхийн дагуу Татварын албанд тушаана. Газрын төлбөр төлөгч жилийн төлбөрийг тэнцүү хэмжээгээр хуваан улиралд ногдох төлбөрийг дараа сарын 20-ны өдрийн дотор төлөх бөгөөд дараа улирлуудын төлбөрийг урьдчилан төлж болно.

2.4. Эрх бүхий байгууллагын шийдвэрээр газрын суурь үнэлгээ, газрын үнэлгээний тойрог, зэрэглэл, бүс, газар эзэмших, ашиглах зориулалтын итгэлцүүр, төлбөрийн хувь, хэмжээ өөрчлөгдсөн тухай бүр уг өөрчлөлттэй холбогдуулан газрын төлбөрийг 30 хоногийн дотор шинэчлэн ногдуулна.

**Гурав. Газар эзэмшигчийн эрх**

3.1. Гэрээнд заасан зориулалтын дагуу уг газрыг эзэмших, ашиглах;

3.2. Газрын төлөв байдал, чанарын улсын хянан баталгааг газар өмчлөгчөөс гаргуулж авах;

3.3. Газарт учирсан хохирлыг гэм буруутай этгээдээр тогтоосон журмын дагуу нөхөн төлүүлэх;

3.4. Газар эзэмшүүлэх тухай шийдвэр гаргасан этгээдийн зөвшөөрөлтэйгээр эрхийн гэрчилгээгээ бусдад шилжүүлэх, барьцаалах;

3.5. Газар эзэмшигч нь газар эзэмшүүлэх тухай шийдвэр гаргасан этгээдийн зөвшөөрөлтэйгээр тухайн газраа бүгдийг нь буюу зарим хэсгийг бусдад ашиглуулж болно.

3.6. Газрын тухай хууль тогтоомж, газар эзэмших гэрээнд заасан үүргээ зохих ёсоор биелүүлж ирсэн бол эрхийн гэрчилгээний хугацаа дуусахад уг газрыг үргэлжлүүлэн эзэмшихээр эрхийн гэрчилгээний хугацааг сунгуулах /*Эрхийн гэрчилгээний хүчин төгөлдөр байх хугацаа дуусахаас 30-аас доошгүй хоногийн өмнө эзэмшигч нь хугацаа сунгуулах тухай хүсэлтээ тухайн шатны Засаг даргад гаргах*/;

3.7. Газар эзэмших эрхийн гэрчилгээ хүчингүй болсон тохиолдолд эрхийн гэрчилгээг хүчингүй болгосон Засаг даргын шийдвэрийг эрхийн гэрчилгээ эзэмшигч болон барьцаанд авсан этгээд нь

хууль бус гэж үзвэл тухайн шийдвэр гарсан өдрөөс хойш ажлын 10 өдрийн дотор шүүхэд гомдол гаргах эрхтэй.

### **Дөрөв. Газар эзэмшигчийн үүрэг**

- 4.1. Газар эзэмших гэрээнд заасан нөхцөл, болзлыг биелүүлэх;
- 4.2. Газрыг үр ашигтай, зохистой ашиглах, хамгаалах, байгаль орчныг хамгаалах тухай хууль тогтоомж болон төрийн эрх бүхий байгууллагаас газар ашиглалттай холбогдуулан тавьсан нийтлэг шаардлагыг биелүүлэх;
- 4.3. Газрын төлөв байдал, чанарын улсын хянан баталгааг тогтоосон журмын дагуу хийлгэж байх/ 5 жилд нэг удаа хийлгэнэ./;
- 4.4. Бусдын газар эзэмшихтэй холбогдсон эрх, хууль ёсны ашиг сонирхлыг зөрчихгүй байх;
- 4.5. Газрын төлбөрийг газрын ашигт шинж чанарыг ашигласан эсэхээс үл хамааран хуульд заасан хугацаанд нь төлөх;
- 4.6. Төлбөр төлөх үүргээ хугацаандаа гүйцэтгээгүй тохиолдолд гүйцэтгээгүй үүргийн үнийн дүнгийн 0.5 хувиар хэтэрсэн хоног тутамд алданги төлөх;
- 4.7. Эзэмшлийн газраа бүхэлд нь буюу зарим хэсгийг бусдад ашиглуулах бол эрх бүхий Засаг даргаас зөвшөөрөл авч, энэ тухай улсын бүртгэлд бүртгүүлэх;
- 4.8. Газар эзэмшүүлэгчээс газрын эзэмшил ашиглалттай холбогдуулан тавьсан шаардлагыг цаг тухайд нь биелүүлэх;
- 4.9. Кадастрын зураглал гүйцэтгэх эрх бүхий аж ахуйн нэгж, байгууллага, иргэнийг өөрийн эдлэн газартаа саадгүй нэвтрүүлж, ажиллах, мэдээлэл авах боломжоор хангах
- 4.10. Өөрийн эдлэн газрын хилийн эргэлтийн цэгүүдийг газар дээр нь тэмдэглэсэн тэмдэгтийг хамгаалалтандаа авч, бүрэн бүтэн байдлыг хариуцах
- 4.11. Байгаль орчинд нөлөөлөх байдлын үнэлгээгээр тавигдсан шаардлагыг биелүүлэх
- 4.12. Эдлэн газрын эргэлтийн цэгүүдийг хөдөлгөсөн, нүүлгэн шилжүүлсэн, устгахгүй байх
- 4.13. Геодезийн байнгын цэг, тэмдэгт байрлаж байгаа газарт барилга байгууламж барих, газар шорооны ажил хийхдээ сум, дүүргийн Засаг дарга буюу хил хамгаалах ерөнхий газраар уламжлан геодези, зураг зүйн асуудал эрхэлсэн төрийн захиргааны байгууллагаас зөвшөөрөл авна.
- 4.14. Газар эзэмшүүлэх гэрээг дүгнүүлэх
- 4.15. Барилга байгууламжийн төлөвлөлтийн эскиз зургийг сум болон аймгийн ерөнхий архитектороор батлуулах
- 4.16. Барилга байгууламжийн зураг төсөл нь хот, тосгоны батлагдсан ерөнхий төлөвлөгөө, хэсэгчилсэн ерөнхий төлөвлөгөөний шийдлүүд, олгогдсон газрын хэмжээ, зориулалттай уялдсан байх бөгөөд барилгажих талбай нь тухайн газрын 70 хувиас илүүгүй байна.
- 4.17. Барилгын улаан шугам тавихад Газрын харилцаа, барилга, хот байгуулалтын газрын геодези зураг зүйн асуудал хариуцсан мэргэжилтэнг оролцуулан баталгаажуулах
- 4.18. Гэрээний биелэлт тооцсон дүгнэлтээр илэрсэн зөрчлүүдийг заасан хугацаанд арилгах арга хэмжээ авах
- 4.19. Эзэмшил, ашиглалтанд байгаа болон орчны 50м хүртэлх нийтийн эзэмшлийн зам талбай, ногоон байгууламжид тохижилт, арилчилгаа хийх
- 4.20. Холбогдох хууль тогтоомжоор тогтоосон бусад эрх, үүрэг, хариуцлага хүлээх;

### **Тав. Газар эзэмшүүлэгчийн үүрэг**

- 5.1. Газрыг гэрээнд заасан зориулалтын дагуу эзэмшиж байгаа эсэхийг хянах;
- 5.2. Уг газрыг эзэмшүүлэхийн зэрэгцээ дараахь шаардлагыг газар эзэмшигчид тавих эрхтэй. Үүнд:
  - а. Газрыг үр ашигтай, зохистой ашиглах, хамгаалах, байгаль орчныг хамгаалах тухай хууль тогтоомж болон төрийн эрх бүхий байгууллагаас газар ашиглалттай холбогдуулан тавьсан нийтлэг шаардлагыг биелүүлэх
  - б. Эзэмшүүлэхээр олгосон газарт зориулалтын бус барилга байгууламж барих, хүн амын амьдрах орчны чанарт сөрөг нөлөө бүхий үйл ажиллагаа явуулахгүй байх
  - в. Газрыг зориулалтын дагуу эрүүл ахуйн шаардлага хангаж ажиллах
  - г. Хот тосгоны өнгө үзэмж, эрүүл ахуйн нөхцлийг сайжруулах, газрыг хамгаалах, нөхөн сэргээх шаардлагын дагуу эзэмшилд авсан газрын 10-аас доошгүй хувийг ногоон байгууламжтай байлгана.

д. Барилгын зургийг эрх бүхий мэргэжлийн байгууллагаар хийж гүйцэтгүүлэх ба барилгыг мэргэжлийн байцаагчаар хянуулах

е. Хот байгуулалтын ерөнхий болон хэсэгчилсэн төлөвлөгөөнд өөрчлөлт орсон тохиолдолд газар эзэмших гэрээг цуцлах хүртэл арга хэмжээ авах

5.3. Газрыг гэрээний нөхцөлийн дагуу эзэмшээгүй, энэ талаар тавьсан шаардлагыг биелүүлээгүй буюу Газрын тухай хуулийн 40.1.1-40.1.6 дугаар зүйлд заасан нөхцөл бий болсон тухайлбал:

а. Эрхийн гэрчилгээ эзэмшигч газрын тухай хууль тогтоомж, газар эзэмших гэрээний нөхцөл, болзлыг удаа дараа буюу ноцтой зөрчсөн;

б. Газрыг хүн амын эрүүл мэнд, байгаль хамгаалал, үндэсний аюулгүй байдлын ашиг сонирхолд харшаар ашигласан нь эрх бүхий байгууллагын дүгнэлтээр тогтоогдсон;

в. Шилжүүлж авсан эрхийн гэрчилгээгээ улсын бүртгэлд бүртгүүлж, шинээр гэрээ байгуулаагүй;

г. Байгаль орчинд нөлөөлөх байдлын үнэлгээгээр тавигдсан шаардлагыг биелүүлээгүй; эрхийн гэрчилгээ эзэмшигч газрын төлбөрөө хугацаанд нь бүрэн төлөөгүй;

е. Хүндэтгэн үзэх шалтгаангүйгээр\* гэрээнд заасан зориулалтын дагуу тухайн газраа 2 жил дараалан ашиглаагүй\* зэрэг тохиолдолд гэрээг хүчингүй болгож, мөн хуулийн 62 дугаар зүйлд зааснаар хохирлыг нөхөн төлөхийг шаардах;

ё. Өмнөх гэрээний биелэлтээр илэрсэн зөрчлийг арилгуулах

5.4. Газар эзэмшүүлэх гэрээг жил бүр дүгнэх;

5.5. Холбогдох хууль тогтоомжоор олгогдсон бусад эрх, үүрэг, хариуцлага хүлээх;

### **Зургаа. Газрын талаарх эд хөрөнгийн эрхийн зарим зохицуулалт**

6.1. Газар эзэмшигчийн эзэмшилд байгаа тухайн газар дээрх үл хөдлөх эд хөрөнгийн өмчлөх эрх өөр этгээдэд шилжвэл **газар эзэмших эрх мөн адил шилжих болно** гэж шийдвэрлэнэ.

6.2. Энэхүү гэрээгээр эзэмших газрыг хязгаартай эзэмших эрх бүхий газар ашиглагч байгаа болон ийнхүү ашиглахаар шаардсан бол түүний газар ашиглах нөхцөл, журам нь **газрын тухай хуулийн 48-р зүйлд** заасан нөхцөлийг дагаж мөрдөх болно. Шаардлагатай гэж үзвэл энэхүү гэрээнд хавсаргаж болно.

6.3. Газар эзэмшигчийн газрыг бүхэлд нь буюу зарим хэсгийг гэрээний хугацаа дуусахаас өмнө эрх бүхий байгууллага улсын тусгай хэрэгцээнд нөхөн олговортойгоор солих буюу эргүүлэн авах тухай шийдвэр гаргавал уг шийдвэрийн үндэслэл болсон талуудын урьдчилсан тохиролцоо болон бусад эрхийн актаар зохицуулна.

6.4. Гэрээний талуудын шаардлагатай гэж үзсэн бусад нөхцөл: **Эзэмших эрх бүхий газраа зориулалтын дагуу эзэмшээгүй болон газрын төлбөрөө хугацаанд нь төлж барагдуулаагүй тохиолдолд газар эзэмших эрхийг нь хүчингүй болгох хүртэл арга хэмжээ авч газар дээрх эд хөрөнгийн эрхийн асуудлыг шүүхийн журмаар шийдвэрлэнэ. Мөн зохих зөвшөөрөлгүйгээр газрын хэмжээнд өөрчлөлт оруулсан нөхцөлд газар эзэмших эрхийг цуцлах хүртэл арга хэмжээ авна.**

Жич: “хүндэтгэн үзэх шалтгаангүйгээр ...” гэдгийг гэнэтийн давагдашгүй хүчний эсхүл байгалийн тогтолцооны өөрчлөлтөөс тухайн газарт нь эвдрэл, элэгдэл, цөлжилт бий болсон, бусдын хууль бус үйлдэл зэрэг газар эзэмшигчээс хамаарах шалтгаан байхгүй байсныг ойлгоно.

“... зориулалтын дагуу газраа 2 жил дараалан ашиглаагүй” гэдгийг газар эзэмшүүлэх тухай гэрээ хийгдсэнээс хойш хуанлийн бүтэн 2 жилийн дотор газар эзэмшигч нь тухайн газар дээрээ гэрээнд заасан нөхцөл, болзол, зориулалтын дагуу тодорхой үйлдвэрлэл, үйлчилгээ эрхлээгүй /барилга, байгууламж, зам талбай бариагүй, тариалан эрхлээгүй г. м/ байхыг ойлгоно.

### **Долоо. Бусад зүйл**

7.1. Гэрээ нь газар эзэмшигчид газрыг актаар хүлээлгэн өгч, эрх бүхий Засаг дарга газар эзэмших эрхийн гэрчилгээ олгосон өдрөөс эхлэн хүчин төгөлдөр болж мөрдөгдөнө.

7.2. Газар эзэмшүүлэх гэрээг талууд жил бүр дүгнэх ба газар эзэмшигч гэрээний биелэлтийг жил бүрийн 06-р сарын 25-ны дотор багтаан тайлагнаж, газар эзэмшүүлэгч 07-р сарын 01-ний дотор багтаан дүгнэнэ.

7.3. Газар эзэмшүүлэх гэрээг дүгнүүлээгүй, өмнөх гэрээний биелэлт тооцсон дүгнэлтээр илэрсэн зөрчлүүдийг арилгах арга хэмжээ аваагүй, дахин давтагдсан тохиолдолд Газрын тухай хууль тогтоомжийн дагуу газар эзэмших, эрхийн гэрчилгээг хүчингүй болгох саналыг холбогдох албан тушаалтанд уламжлан шийдвэрлүүлнэ.

7.4. Энэхүү гэрээтэй холбоотой бусад асуудлыг Монгол Улсын холбогдох хууль тогтоомжийн дагуу шийдвэрлэнэ.

7.5. Газар олгох техникийн нөхцөл болон холбогдох мэргэжлийн байгууллагуудын дүгнэлтийн дагуу тухайн газар дээр байрлаж буй инженерийн шугам сүлжээг холбогдох байгууллагаас зөвшөөрөл авсаны үндсэн дээр нүүлгэн шилжүүлэх ба түүнтэй холбогдон гарах зардлыг газар эзэмших эрх авсан байгууллага, аж ахуйн нэгж, иргэн хариуцна.

#### Гэрээний талуудын албан ёсны хаяг, харилцах утас:

Газар эзэмшүүлэгч;

Дархан Уул аймгийн Дархан сум

Дархан-Уул аймаг, Дархан сум, 8-р баг, 17-р хороолол, Ардын өргөн чөлөө, 5-504 тоот

Утас:

---

Газар эзэмшигч: **Дархан-Уул аймгийн Засаг даргын тамгын газар** овогтой

Газрын байршил: **Дархан-Уул Дархан 11-р баг 6-р хороолол. Үндэсний эрх чөлөө 3 304**

Газар эзэмшигчийн хаяг: **Дархан-Уул Дархан 14-р баг Бурхантын-1**

Регистр / улсын бүртгэл /-ийн дугаар: **/9025227/**

Банк, дансны дугаар: **1,**

Харилцах утас: **70377121 70377121**

Газар эзэмшигч **Дархан-Уул аймгийн Засаг даргын тамгын газар** нь гэрээний нөцөлийг Газрын нэгдмэл сангийн удирлагын цахим систем [/www.egazar.gov.mn/](http://www.egazar.gov.mn/)-д цагт зөвшөөрч, баталгаажуулав.

Энэхүү гэрээний нэг хувийг **4506102400** дугаар бүхий нэгж талбарын хувийн хэрэгт хадгалав.

# Дархан-Уул аймаг Газрын харилцаа, Барилга хот байгуулалтын газар

Нэгж талбарын дугаар: 4506102400 Эрхийн төрөл: эзэмших

Регистрийн дугаар: 9025227 Хуулийн этгээдийн нэр: Дархан-Уул аймгийн Засаг даргын тамгын газар Дарга: О.Хүрэлчулуун

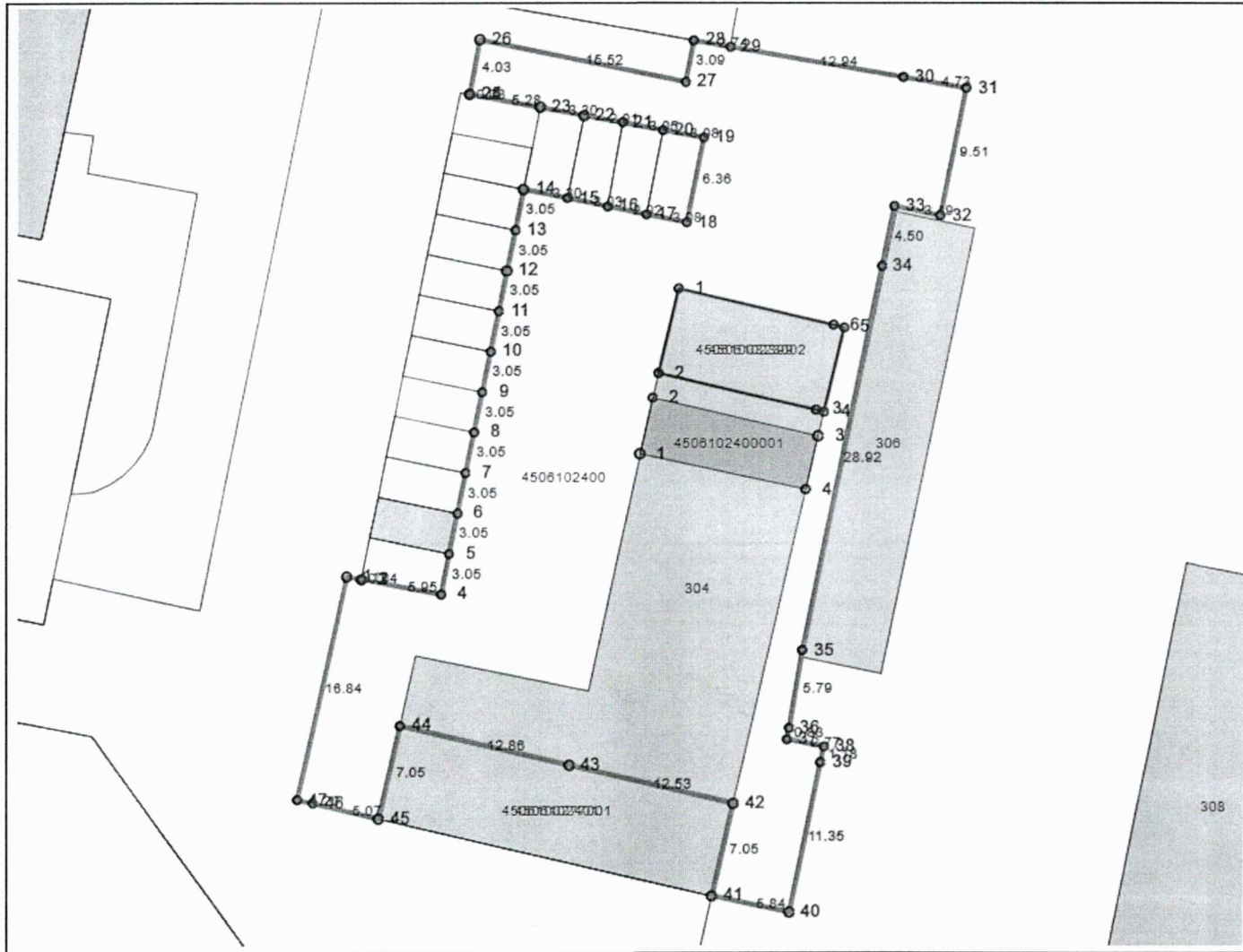
**ХАЯГ:** Аймаг/Хот: Дархан-Уул

Сум/Дүүрэг: Дархан

Баг/Хороо: 11-р баг

Кадастрын муж: 0061+


Гудамж: 6-р хороолол. Үндэсний эрх чөлөө 3 Тоот: 304



Зургийн масштаб = 1:457 (1 сантиметрт 4.57 метр багтана)

Хэвлэсэн огноо: 2022-05-16

Орчны тойм



Масштаб = 1: 108336

Координатын систем:

WGS84/UTM 48N

EPSG: 32648

Талбайн хэмжээ: 1506 квадрат метр



Энэхүү кадастрын зураг нь газар эзэмших, ашиглах эрхийн гэрчилгээ болон гэрээний хамт хүчин төгөлдөр болно.

[www.egazar.gov.mn](http://www.egazar.gov.mn)

**ХАЯГ:** Аймаг/Хот: Дархан-Уул Сум/Дүүрэг: Дархан  
Гудамж: 6-р хороолол. Үндэсний эрх чөлөө 3 Тоот: 304

Баг/Хороо: 11-р баг

Кадастрын муж: 0061

## Нэгж талбар

№	X	Y	Урт
1	569740.70	5479891.03	16.84
2	569744.20	5479907.48	1.12
3	569745.31	5479907.29	0.04
4	569745.34	5479907.28	5.95
5	569751.21	5479906.24	3.05
6	569751.78	5479909.24	3.05
7	569752.34	5479912.23	3.05
8	569752.90	5479915.22	3.05
9	569753.47	5479918.21	3.05
10	569754.03	5479921.21	3.05
11	569754.60	5479924.20	3.05
12	569755.16	5479927.19	3.05
13	569755.72	5479930.18	3.05
14	569756.29	5479933.18	3.05
15	569756.85	5479936.17	3.30
16	569760.10	5479935.56	3.03
17	569763.08	5479934.99	2.92
18	569765.96	5479934.45	3.08
19	569768.99	5479933.88	6.36
20	569770.16	5479940.12	3.08
21	569767.12	5479940.63	3.05
22	569764.11	5479941.13	2.91
23	569761.24	5479941.61	3.30
24	569757.98	5479942.16	5.28
25	569752.76	5479943.03	0.03
26	569752.77	5479943.06	4.03
27	569753.45	5479947.03	15.52
28	569768.73	5479944.16	3.09
29	569769.30	5479947.20	2.74
30	569772.01	5479946.76	12.94
31	569784.80	5479944.72	4.73
32	569789.48	5479943.97	9.51
33	569787.71	5479934.64	3.49
34	569784.28	5479935.29	4.50
35	569783.44	5479930.88	28.92
36	569778.06	5479902.49	5.79

## Барилга

№	X	Y	Урт	Дугаар	Талбай
Б:01.1	569778.10	5479914.31	12.52	Б:01	52
Б:01.2	569765.81	5479916.77	4.27		
Б:01.3	569766.67	5479920.95	12.57		
Б:01.4	569778.96	5479918.26	4.05		

**ХАЯГ:** Аймаг/Хот: Дархан-Уул Сум/Дүүрэг: Дархан  
Гудамж: 6-р хороолол. Үндэсний эрх чөлөө 3 Тоот: 304

Баг/Хороо: 11-р баг

Кадастрын муж: 0061

<u>№</u>	<u>X</u>	<u>Y</u>	<u>Урт</u>
37	569777.17	5479896.78	0.83
38	569777.01	5479895.97	2.77
39	569779.74	5479895.48	1.18
40	569779.52	5479894.32	11.35
41	569777.42	5479883.18	5.84
42	569771.69	5479884.33	7.05
43	569773.17	5479891.21	12.53
44	569760.90	5479893.87	12.86
45	569748.31	5479896.59	7.05
46	569746.84	5479889.70	5.07
47	569741.88	5479890.78	1.20



МОНГОЛ УЛС

ТӨРИЙН БАЙГУУЛЛАГЫН ГАЗАР ЭЗЭМШИХ ЭРХИЙН

# ГЭРЧИЛГЭЭ

Дугаар: 0000075207

Дархан-Уул аймгийн Засаг даргын тамгын газар

9025227

(байгууллагын нэр)

(регистрийн дугаар)

Аймгийн Засаг даргын захирамж 20 13 оны 04 сарын 25 өдрийн 133 тоот

(шийдвэр гаргагч)

шийдвэрийг үндэслэн

Дархан-Уул

Дархан

14-р баг

(аймаг, нийслэл)

(сум, дүүрэг)

(баг, хороо)

Бурхантын 1

101

хаягт

(гудамжны нэр)

(хашааны дугаар)

байрлах, нэгж талбарын 4505900014 дугаар бүхий 18144 м.кв газрыг

Төрийн захиргааны байгууллага

зориулалтаар

20

жилийн хугацаатай эзэмшүүлж, эрхийн улсын бүртгэлийн

Э-2003003592

дугаарт бүртгэж гэрчилгээ олгов.



Энэхүү гэрчилгээ хүчинтэй эсэхийг QR кодыг уншуулж шалгах бөгөөд гэрчилгээнд агуулагдаж буй мэдээллийг харах боломжтой.

Хэвлэсэн огноо: 2022-05-16





Нэгж талбарын дугаар: 4505900014  
Улсын бүртгэлийн дугаар: Э-2003003592  
Гэрчилгээний дугаар: 0000075207

ИРГЭН, ХУУЛИЙН ЭТГЭЭДЭД ГАЗАР  
ЭЗЭМШҮҮЛЭХ ГЭРЭЭ

2022 оны 5 сарын 16 өдөр

№ 04501-2018/00096

Дархан-Уул аймаг/хот Дархан  
сум/дүүрэг

**Нэг. Нийтлэг үндэслэл**

Монгол Улсын Газрын тухай хууль, Дархан-Уул аймаг /нийслэл/-ийн Дархан дүүрэг /сум/-ын Засаг даргын 2013 оны 04 сарын 25 -ны өдрийн 04501-133/2013 тоот шийдвэрийг үндэслэн газар эзэмшүүлэгчийг төлөөлж, Дархан-Уул аймаг/хотын Дархан сум/дүүргийн Газрын албаны мэргэжилтэн Өлзийдаш овогтой Мягмарсүрэн- газар эзэмшигчийг төлөөлж Дархан-Уул аймгийн Засаг даргын тамгын газар-ны Дарга О.Хүрэлчулуун нар энэхүү гэрээг байгуулав.

**Хоёр. Гэрээний нөхцөл**

2.1. Газар эзэмшигчид олгосон газрын нийт хэмжээ

18144 м2

Үүнээс:

**Нэгж талбарын тодорхой хэсгийг эзэмших зориулалт**

Төрийн захиргааны байгууллага

**Тухайн зориулалтаар эзэмших газрын хэмжээ**

18144 м2

**Газар эзэмших хугацаа**

20 жил

2.2. Газар эзэмших эрхийг улсын бүртгэлд бүртгэгдсэн буюу Улсын бүртгэлийн ерөнхий хуулийн 9.11-д заасан дундын мэдээллийн санд улсын бүртгэлийн дугаарыг оруулсан өдрөөс эхлэн хуульд заасны дагуу газрын төлбөрийг тооцож ногдуулна.

2.3. Газрын төлбөрийг нэхэмжлэхийн дагуу Татварын албанд тушаана. Газрын төлбөр төлөгч жилийн төлбөрийг тэнцүү хэмжээгээр хуваан улиралд ногдох төлбөрийг дараа сарын 20-ны өдрийн дотор төлөх бөгөөд дараа улирлуудын төлбөрийг урьдчилан төлж болно.

2.4. Эрх бүхий байгууллагын шийдвэрээр газрын суурь үнэлгээ, газрын үнэлгээний тойрог, зэрэглэл, бүс, газар эзэмших, ашиглах зориулалтын итгэлцүүр, төлбөрийн хувь, хэмжээ өөрчлөгдсөн тухай бүр уг өөрчлөлттэй холбогдуулан газрын төлбөрийг 30 хоногийн дотор шинэчлэн ногдуулна.

**Гурав. Газар эзэмшигчийн эрх**

3.1. Гэрээнд заасан зориулалтын дагуу уг газрыг эзэмших, ашиглах;

3.2. Газрын төлөв байдал, чанарын улсын хянан баталгааг газар өмчлөгчөөс гаргуулж авах;

3.3. Газарт учирсан хохирлыг гэм буруутай этгээдээр тогтоосон журмын дагуу нөхөн төлүүлэх;

3.4. Газар эзэмшүүлэх тухай шийдвэр гаргасан этгээдийн зөвшөөрөлтэйгээр эрхийн гэрчилгээгээ бусдад шилжүүлэх, барьцаалах;

3.5. Газар эзэмшигч нь газар эзэмшүүлэх тухай шийдвэр гаргасан этгээдийн зөвшөөрөлтэйгээр тухайн газраа бүгдийг нь буюу зарим хэсгийг бусдад ашиглуулж болно.

3.6. Газрын тухай хууль тогтоомж, газар эзэмших гэрээнд заасан үүргээ зохих ёсоор биелүүлж ирсэн бол эрхийн гэрчилгээний хугацаа дуусахад уг газрыг үргэлжлүүлэн эзэмшихээр эрхийн гэрчилгээний хугацааг сунгуулах /*Эрхийн гэрчилгээний хүчин төгөлдөр байх хугацаа дуусахаас 30-аас доошгүй хоногийн өмнө эзэмшигч нь хугацаа сунгуулах тухай хүсэлтээ тухайн шатны Засаг даргад гаргах*/;

3.7. Газар эзэмших эрхийн гэрчилгээ хүчингүй болсон тохиолдолд эрхийн гэрчилгээг хүчингүй болгосон Засаг даргын шийдвэрийг эрхийн гэрчилгээ эзэмшигч болон барьцаанд авсан этгээд нь

хууль бус гэж үзвэл тухайн шийдвэр гарсан өдрөөс хойш ажлын 10 өдрийн дотор шүүхэд гомдол гаргах эрхтэй.

#### **Дөрөв. Газар эзэмшигчийн үүрэг**

- 4.1. Газар эзэмших гэрээнд заасан нөхцөл, болзлыг биелүүлэх;
- 4.2. Газрыг үр ашигтай, зохистой ашиглах, хамгаалах, байгаль орчныг хамгаалах тухай хууль тогтоомж болон төрийн эрх бүхий байгууллагаас газар ашиглалттай холбогдуулан тавьсан нийтлэг шаардлагыг биелүүлэх;
- 4.3. Газрын төлөв байдал, чанарын улсын хянан баталгааг тогтоосон журмын дагуу хийлгэж байх/ 5 жилд нэг удаа хийлгэнэ./;
- 4.4. Бусдын газар эзэмшихтэй холбогдсон эрх, хууль ёсны ашиг сонирхлыг зөрчихгүй байх;
- 4.5. Газрын төлбөрийг газрын ашигт шинж чанарыг ашигласан эсэхээс үл хамааран хуульд заасан хугацаанд нь төлөх;
- 4.6. Төлбөр төлөх үүргээ хугацаандаа гүйцэтгээгүй тохиолдолд гүйцэтгээгүй үүргийн үнийн дүнгийн 0.5 хувиар хэтэрсэн хоног тутамд алданги төлөх;
- 4.7. Эзэмшлийн газраа бүхэлд нь буюу зарим хэсгийг бусдад ашиглуулах бол эрх бүхий Засаг даргаас зөвшөөрөл авч, энэ тухай улсын бүртгэлд бүртгүүлэх;
- 4.8. Газар эзэмшүүлэгчээс газрын эзэмшил ашиглалттай холбогдуулан тавьсан шаардлагыг цаг тухайд нь биелүүлэх;
- 4.9. Кадастрын зураглал гүйцэтгэх эрх бүхий аж ахуйн нэгж, байгууллага, иргэнийг өөрийн эдлэн газартаа саадгүй нэвтрүүлж, ажиллах, мэдээлэл авах боломжоор хангах
- 4.10. Өөрийн эдлэн газрын хилийн эргэлтийн цэгүүдийг газар дээр нь тэмдэглэсэн тэмдэгтийг хамгаалалтандаа авч, бүрэн бүтэн байдлыг хариуцах
- 4.11. Байгаль орчинд нөлөөлөх байдлын үнэлгээгээр тавигдсан шаардлагыг биелүүлэх
- 4.12. Эдлэн газрын эргэлтийн цэгүүдийг хөдөлгөсөн, нүүлгэн шилжүүлсэн, устгахгүй байх
- 4.13. Геодезийн байнгын цэг, тэмдэгт байрлаж байгаа газарт барилга байгууламж барих, газар шорооны ажил хийхдээ сум, дүүргийн Засаг дарга буюу хил хамгаалах ерөнхий газраар уламжлан геодези, зураг зүйн асуудал эрхэлсэн төрийн захиргааны байгууллагаас зөвшөөрөл авна.
- 4.14. Газар эзэмшүүлэх гэрээг дүгнүүлэх
- 4.15. Барилга байгууламжийн төлөвлөлтийн эскиз зургийг сум болон аймгийн ерөнхий архитектороор батлуулах
- 4.16. Барилга байгууламжийн зураг төсөл нь хот, тосгоны батлагдсан ерөнхий төлөвлөгөө, хэсэгчилсэн ерөнхий төлөвлөгөөний шийдлүүд, олгогдсон газрын хэмжээ, зориулалттай уялдсан байх бөгөөд барилгажих талбай нь тухайн газрын 70 хувиас илүүгүй байна.
- 4.17. Барилгын улаан шугам тавихад Газрын харилцаа, барилга, хот байгуулалтын газрын геодези зураг зүйн асуудал хариуцсан мэргэжилтэнг оролцуулан баталгаажуулах
- 4.18. Гэрээний биелэлт тооцсон дүгнэлтээр илэрсэн зөрчлүүдийг заасан хугацаанд арилгах арга хэмжээ авах
- 4.19. Эзэмшил, ашиглалтанд байгаа болон орчны 50м хүртэлх нийтийн эзэмшлийн зам талбай, ногоон байгууламжид тохижилт, арилчилгаа хийх
- 4.20. Холбогдох хууль тогтоомжоор тогтоосон бусад эрх, үүрэг, хариуцлага хүлээх;

#### **Тав. Газар эзэмшүүлэгчийн үүрэг**

- 5.1. Газрыг гэрээнд заасан зориулалтын дагуу эзэмшиж байгаа эсэхийг хянах;
- 5.2. Уг газрыг эзэмшүүлэхийн зэрэгцээ дараахь шаардлагыг газар эзэмшигчид тавих эрхтэй. Үүнд:
  - а. Газрыг үр ашигтай, зохистой ашиглах, хамгаалах, байгаль орчныг хамгаалах тухай хууль тогтоомж болон төрийн эрх бүхий байгууллагаас газар ашиглалттай холбогдуулан тавьсан нийтлэг шаардлагыг биелүүлэх
  - б. Эзэмшүүлэхээр олгосон газарт зориулалтын бус барилга байгууламж барих, хүн амын амьдрах орчны чанарт сөрөг нөлөө бүхий үйл ажиллагаа явуулахгүй байх
  - в. Газрыг зориулалтын дагуу эрүүл ахуйн шаардлага хангаж ажиллах
  - г. Хот тосгоны өнгө үзэмж, эрүүл ахуйн нөхцлийг сайжруулах, газрыг хамгаалах, нөхөн сэргээх шаардлагын дагуу эзэмшилд авсан газрын 10-аас доошгүй хувийг ногоон байгууламжтай байлгана.

д. Барилгын зургийг эрх бүхий мэргэжлийн байгууллагаар хийж гүйцэтгүүлэх ба барилгыг мэргэжлийн байцаагчаар хянуулах

е. Хот байгуулалтын ерөнхий болон хэсэгчилсэн төлөвлөгөөнд өөрчлөлт орсон тохиолдолд газар эзэмших гэрээг цуцлах хүртэл арга хэмжээ авах

5.3. Газрыг гэрээний нөхцөлийн дагуу эзэмшээгүй, энэ талаар тавьсан шаардлагыг биелүүлээгүй буюу Газрын тухай хуулийн 40.1.1-40.1.6 дугаар зүйлд заасан нөхцөл бий болсон тухайлбал:

а. Эрхийн гэрчилгээ эзэмшигч газрын тухай хууль тогтоомж, газар эзэмших гэрээний нөхцөл, болзлыг удаа дараа буюу ноцтой зөрчсөн;

б. Газрыг хүн амын эрүүл мэнд, байгаль хамгаалал, үндэсний аюулгүй байдлын ашиг сонирхолд харшаар ашигласан нь эрх бүхий байгууллагын дүгнэлтээр тогтоогдсон;

в. Шилжүүлж авсан эрхийн гэрчилгээгээ улсын бүртгэлд бүртгүүлж, шинээр гэрээ байгуулаагүй;

г. Байгаль орчинд нөлөөлөх байдлын үнэлгээгээр тавигдсан шаардлагыг биелүүлээгүй; эрхийн гэрчилгээ эзэмшигч газрын төлбөрөө хугацаанд нь бүрэн төлөөгүй;

е. Хүндэтгэн үзэх шалтгаангүйгээр\* гэрээнд заасан зориулалтын дагуу тухайн газраа 2 жил дараалан ашиглаагүй\* зэрэг тохиолдолд гэрээг хүчингүй болгож, мөн хуулийн 62 дугаар зүйлд зааснаар хохирлыг нөхөн төлөхийг шаардах;

ё. Өмнөх гэрээний биелэлтээр илэрсэн зөрчлийг арилгуулах

5.4. Газар эзэмшүүлэх гэрээг жил бүр дүгнэх;

5.5. Холбогдох хууль тогтоомжоор олгогдсон бусад эрх, үүрэг, хариуцлага хүлээх;

### **Зургаа. Газрын талаарх эд хөрөнгийн эрхийн зарим зохицуулалт**

6.1. Газар эзэмшигчийн эзэмшилд байгаа тухайн газар дээрх үл хөдлөх эд хөрөнгийн өмчлөх эрх өөр этгээдэд шилжвэл **газар эзэмших эрх мөн адил шилжих болно** гэж шийдвэрлэнэ.

6.2. Энэхүү гэрээгээр эзэмших газрыг хязгаартай эзэмших эрх бүхий газар ашиглагч байгаа болон ийнхүү ашиглахаар шаардсан бол түүний газар ашиглах нөхцөл, журам нь **газрын тухай хуулийн 48-р зүйлд** заасан нөхцөлийг дагаж мөрдөх болно. Шаардлагатай гэж үзвэл энэхүү гэрээнд хавсаргаж болно.

6.3. Газар эзэмшигчийн газрыг бүхэлд нь буюу зарим хэсгийг гэрээний хугацаа дуусахаас өмнө эрх бүхий байгууллага улсын тусгай хэрэгцээнд нөхөн олговортойгоор солих буюу эргүүлэн авах тухай шийдвэр гаргавал уг шийдвэрийн үндэслэл болсон талуудын урьдчилсан тохиролцоо болон бусад эрхийн актаар зохицуулна.

6.4. Гэрээний талуудын шаардлагатай гэж үзсэн бусад нөхцөл: **Эзэмших эрх бүхий газраа зориулалтын дагуу эзэмшээгүй болон газрын төлбөрөө хугацаанд нь төлж барагдуулаагүй тохиолдолд газар эзэмших эрхийг нь хүчингүй болгох хүртэл арга хэмжээ авч газар дээрх эд хөрөнгийн эрхийн асуудлыг шүүхийн журмаар шийдвэрлэнэ. Мөн зохих зөвшөөрөлгүйгээр газрын хэмжээнд өөрчлөлт оруулсан нөхцөлд газар эзэмших эрхийг цуцлах хүртэл арга хэмжээ авна.**

Жич: “хүндэтгэн үзэх шалтгаангүйгээр ...” гэдгийг гэнэтийн давагдашгүй хүчний эсхүл байгалийн тогтолцооны өөрчлөлтөөс тухайн газарт нь эвдрэл, элэгдэл, цөлжилт бий болсон, бусдын хууль бус үйлдэл зэрэг газар эзэмшигчээс хамаарах шалтгаан байхгүй байсныг ойлгоно.

“... зориулалтын дагуу газраа 2 жил дараалан ашиглаагүй” гэдгийг газар эзэмшүүлэх тухай гэрээ хийгдсэнээс хойш хуанлийн бүтэн 2 жилийн дотор газар эзэмшигч нь тухайн газар дээрээ гэрээнд заасан нөхцөл, болзол, зориулалтын дагуу тодорхой үйлдвэрлэл, үйлчилгээ эрхлээгүй /барилга, байгууламж, зам талбай бариагүй, тариалан эрхлээгүй г. м/ байхыг ойлгоно.

#### **Долоо. Бусад зүйл**

7.1. Гэрээ нь газар эзэмшигчид газрыг актаар хүлээлгэн өгч, эрх бүхий Засаг дарга газар эзэмших эрхийн гэрчилгээ олгосон өдрөөс эхлэн хүчин төгөлдөр болж мөрдөгдөнө.

7.2. Газар эзэмшүүлэх гэрээг талууд жил бүр дүгнэх ба газар эзэмшигч гэрээний биелэлтийг жил бүрийн 06-р сарын 25-ны дотор багтаан тайлагнаж, газар эзэмшүүлэгч 07-р сарын 01-ний дотор багтаан дүгнэнэ.

7.3. Газар эзэмшүүлэх гэрээг дүгнүүлээгүй, өмнөх гэрээний биелэлт тооцсон дүгнэлтээр илэрсэн зөрчлүүдийг арилгах арга хэмжээ аваагүй, дахин давтагдсан тохиолдолд Газрын тухай хууль тогтоомжийн дагуу газар эзэмших, эрхийн гэрчилгээг хүчингүй болгох саналыг холбогдох албан тушаалтанд уламжлан шийдвэрлүүлнэ.

7.4. Энэхүү гэрээтэй холбоотой бусад асуудлыг Монгол Улсын холбогдох хууль тогтоомжийн дагуу шийдвэрлэнэ.

7.5. Газар олгох техникийн нөхцөл болон холбогдох мэргэжлийн байгууллагуудын дүгнэлтийн дагуу тухайн газар дээр байрлаж буй инженерийн шугам сүлжээг холбогдох байгууллагаас зөвшөөрөл авсаны үндсэн дээр нүүлгэн шилжүүлэх ба түүнтэй холбогдон гарах зардлыг газар эзэмших эрх авсан байгууллага, аж ахуйн нэгж, иргэн хариуцна.

#### Гэрээний талуудын албан ёсны хаяг, харилцах утас:

Газар эзэмшүүлэгч:

Дархан Уул аймгийн Дархан сум

Дархан-Уул аймаг, Дархан сум, 8-р баг, 17-р хороолол, Ардын өргөн чөлөө, 5-504 тоот

Утас:

---

Газар эзэмшигч: **Дархан-Уул аймгийн Засаг даргын тамгын газар** овогтой

Газрын байршил: **Дархан-Уул Дархан 14-р баг Бурхантын 1 101**

Газар эзэмшигчийн хаяг: **Дархан-Уул Дархан 14-р баг Бурхантын-1**

Регистр / улсын бүртгэл /-ийн дугаар: **/9025227/**

Банк, дансны дугаар: **1,**

Харилцах утас: **70377121 70377121**

Газар эзэмшигч **Дархан-Уул аймгийн Засаг даргын тамгын газар** нь гэрээний нөцөлийг Газрын нэгдмэл сангийн удирлагын цахим систем /[www.egazar.gov.mn/](http://www.egazar.gov.mn/)-д цагт зөвшөөрч, баталгаажуулав.

Энэхүү гэрээний нэг хувийг **4505900014** дугаар бүхий нэгж талбарын хувийн хэрэгт хадгалав.

# Дархан-Уул аймаг Газрын харилцаа, Барилга хот байгуулалтын газар

Нэгж талбарын дугаар: 4505900014 Эрхийн төрөл: эзэмших

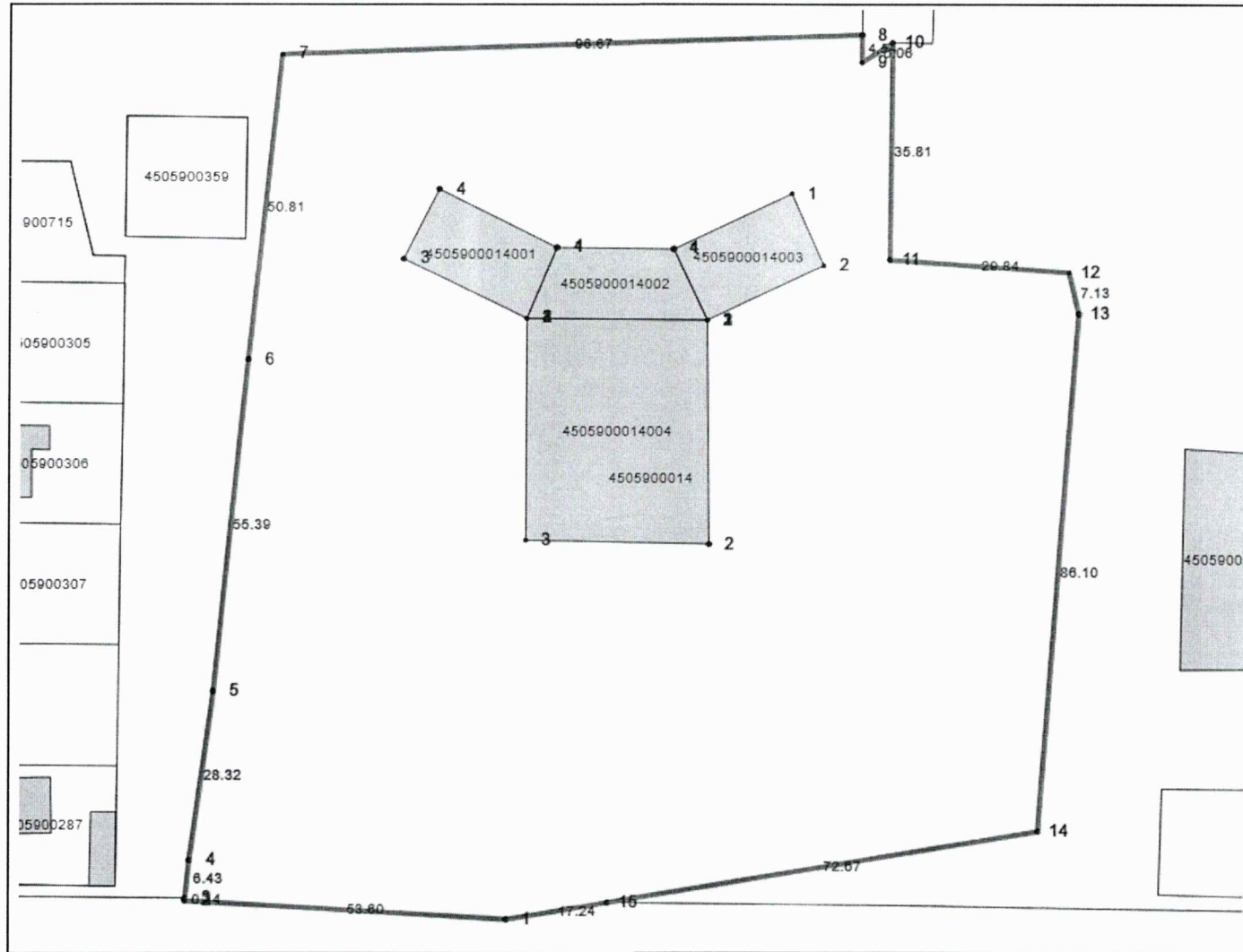
Регистрийн дугаар: 9025227 Хуулийн этгээдийн нэр: Дархан-Уул аймгийн Засаг даргын тамгын газар Дарга: О.Хүрэлчулуун

**ХАЯГ:** Аймаг/Хот: Дархан-Уул  
Гудамж: Бурхантын 1 Тоот: 101

Сум/Дүүрэг: Дархан

Баг/Хороо: 14-р баг

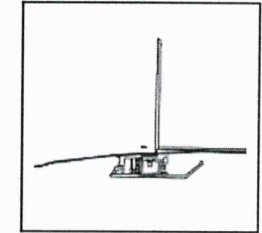
Кадастрын муж: 0059



Зургийн масштаб = 1:1029 (1 сантиметрт 10.29 метр багтана)

Хэвлэсэн огноо: 2022-05-16

Орчны тойм



Масштаб = 1: 54168

Координатын систем:

WGS84/UTM 48N

EPSG: 32648

Талбайн хэмжээ: 18144 квадрат метр



Энэхүү кадастрын зураг нь газар эзэмших, ашиглах эрхийн гэрчилгээ болон гэрээний хамт хүчин төгөлдөр болно.

[www.egazar.gov.mn](http://www.egazar.gov.mn)

**ХАЯГ:** Аймаг/Хот: Дархан-Уул  
Гудамж: Бурхантын 1 Тоот: 101

Сум/Дүүрэг: Дархан

Баг/Хороо: 14-р баг

Кадастрын муж: 0059

## Нэгж талбар

№	X	Y	Урт
1	569440.78	5478600.12	17.24
2	569423.79	5478597.07	53.60
3	569370.15	5478599.44	0.44
4	569370.19	5478599.88	6.43
5	569370.78	5478606.28	28.32
6	569374.36	5478634.33	55.39
7	569379.25	5478689.43	50.81
8	569384.02	5478739.96	96.67
9	569480.74	5478744.42	4.54
10	569480.78	5478739.89	6.06
11	569485.89	5478743.17	35.81
12	569486.11	5478707.41	29.84
13	569515.95	5478705.73	7.13
14	569517.70	5478698.82	86.10
15	569512.41	5478612.99	72.67

## Барилга

№	X	Y	Урт	Дугаар	Талбай
Б:03.1	569450.01	5478708.75	21.60	Б:03	282
Б:03.2	569469.48	5478718.14	13.04		
Б:03.3	569475.06	5478706.37	21.40		
Б:03.4	569455.81	5478696.96	13.15		
Б:01.1	569410.73	5478718.11	21.81	Б:01	287
Б:01.2	569430.44	5478708.72	12.82		
Б:01.3	569425.56	5478696.88	22.70		
Б:01.4	569404.98	5478706.50	12.96		
Б:02.1	569430.44	5478708.72	19.53	Б:02	294
Б:02.2	569450.01	5478708.75	13.15		
Б:02.3	569455.81	5478696.96	30.20		
Б:02.4	569425.56	5478696.88	12.82		
Б:04.1	569425.56	5478696.88	30.20	Б:04	1129
Б:04.2	569455.81	5478696.96	37.23		
Б:04.3	569456.79	5478659.79	30.72		
Б:04.4	569426.02	5478660.03	36.90		



МОНГОЛ УЛС

ТӨРИЙН БАЙГУУЛЛАГЫН ГАЗАР ЭЗЭМШИХ ЭРХИЙН

# ГЭРЧИЛГЭЭ

Дугаар: 0000075418

Дархан-Уул аймгийн Засаг даргын тамгын газар

9025227

(байгууллагын нэр)

(регистрийн дугаар)

Аймгийн Засаг даргын захирамж 20 16 оны 04 сарын 25 өдрийн А107 тоот

(шийдвэр гаргагч)

шийдвэрийг үндэслэн

Дархан-Уул

Дархан

4-р баг

(аймаг, нийслэл)

(сум, дүүрэг)

(баг, хороо)

Давхарын өртөөний 1

113

хаягт

(гудамжны нэр)

(хашааны дугаар)

байрлах, нэгж талбарын 4506903712 дугаар бүхий 528 м.кв газрыг

Худалдаа, нийтийн үйлчилгээний газар, төв, цогцолбор

зориулалтаар

15 жилийн хугацаатай эзэмшүүлж, эрхийн улсын бүртгэлийн Э-2003003595

дугаарт бүртгэж гэрчилгээ олгов.



Энэхүү гэрчилгээ хүчинтэй эсэхийг QR кодыг уншуулж шалгах бөгөөд гэрчилгээнд агуулагдаж буй мэдээллийг харах боломжтой.

Хэвлэсэн огноо: 2022-05-16

Нэгж талбарын дугаар: 4506903712  
Улсын бүртгэлийн дугаар: Э-2003003595  
Гэрчилгээний дугаар: 0000075418

ИРГЭН, ХУУЛИЙН ЭТГЭЭДЭД ГАЗАР  
ЭЗЭМШҮҮЛЭХ ГЭРЭЭ

2022 оны 5 сарын 16 өдөр

№ 04501-2016/19739

Дархан-Уул аймаг/хот Дархан  
сум/дүүрэг

**Нэг. Нийтлэг үндэслэл**

Монгол Улсын Газрын тухай хууль, Дархан-Уул аймаг /нийслэл/-ийн Дархан дүүрэг /сум/-ын Засаг даргын 2016 оны 04 сарын 25 -ны өдрийн 04501-А107/2016 тоот шийдвэрийг үндэслэн газар эзэмшүүлэгчийг төлөөлж, Дархан-Уул аймаг/хотын Дархан сум/дүүргийн Газрын албаны мэргэжилтэн Цэнджав овогтой Чулуунцэцэг, газар эзэмшигчийг төлөөлж Дархан-Уул аймгийн Засаг даргын тамгын газар-ны Дарга О.Хүрэлчулуун нар энэхүү гэрээг байгуулав.

**Хоёр. Гэрээний нөхцөл**

2.1. Газар эзэмшигчид олгосон газрын нийт хэмжээ

528 м2

Үүнээс:

**Нэгж талбарын тодорхой хэсгийг эзэмших зориулалт**

Худалдаа, нийтийн үйлчилгээний газар, төв, цогцолбор

**Тухайн зориулалтаар эзэмших газрын хэмжээ**

528 м2

**Газар эзэмших хугацаа**

15 жил

2.2. Газар эзэмших эрхийг улсын бүртгэлд бүртгэгдсэн буюу Улсын бүртгэлийн ерөнхий хуулийн 9.11-д заасан дундын мэдээллийн санд улсын бүртгэлийн дугаарыг оруулсан өдрөөс эхлэн хуульд заасны дагуу газрын төлбөрийг тооцож ногдуулна.

2.3. Газрын төлбөрийг нэхэмжлэхийн дагуу Татварын албанд тушаана. Газрын төлбөр төлөгч жилийн төлбөрийг тэнцүү хэмжээгээр хуваан улиралд ногдох төлбөрийг дараа сарын 20-ны өдрийн дотор төлөх бөгөөд дараа улирлуудын төлбөрийг урьдчилан төлж болно.

2.4. Эрх бүхий байгууллагын шийдвэрээр газрын суурь үнэлгээ, газрын үнэлгээний тойрог, зэрэглэл, бүс, газар эзэмших, ашиглах зориулалтын итгэлцүүр, төлбөрийн хувь, хэмжээ өөрчлөгдсөн тухай бүр уг өөрчлөлттэй холбогдуулан газрын төлбөрийг 30 хоногийн дотор шинэчлэн ногдуулна.

**Гурав. Газар эзэмшигчийн эрх**

3.1. Гэрээнд заасан зориулалтын дагуу уг газрыг эзэмших, ашиглах;

3.2. Газрын төлөв байдал, чанарын улсын хянан баталгааг газар өмчлөгчөөс гаргуулж авах;

3.3. Газарт учирсан хохирлыг гэм буруутай этгээдээр тогтоосон журмын дагуу нөхөн төлүүлэх;

3.4. Газар эзэмшүүлэх тухай шийдвэр гаргасан этгээдийн зөвшөөрөлтэйгээр эрхийн гэрчилгээгээ бусдад шилжүүлэх, барьцаалах;

3.5. Газар эзэмшигч нь газар эзэмшүүлэх тухай шийдвэр гаргасан этгээдийн зөвшөөрөлтэйгээр тухайн газраа бүгдийг нь буюу зарим хэсгийг бусдад ашиглуулж болно.

3.6. Газрын тухай хууль тогтоомж, газар эзэмших гэрээнд заасан үүргээ зохих ёсоор биелүүлж ирсэн бол эрхийн гэрчилгээний хугацаа дуусахад уг газрыг үргэлжлүүлэн эзэмшихээр эрхийн гэрчилгээний хугацааг сунгуулах /Эрхийн гэрчилгээний хүчин төгөлдөр байх хугацаа дуусахаас 30-аас доошгүй хоногийн өмнө эзэмшигч нь хугацаа сунгуулах тухай хүсэлтээ тухайн шатны Засаг даргад гаргах/;

3.7. Газар эзэмших эрхийн гэрчилгээ хүчингүй болсон тохиолдолд эрхийн гэрчилгээг хүчингүй болгосон Засаг даргын шийдвэрийг эрхийн гэрчилгээ эзэмшигч болон барьцаанд авсан этгээд нь



хууль бус гэж үзвэл тухайн шийдвэр гарсан өдрөөс хойш ажлын 10 өдрийн дотор шүүхэд гомдол гаргах эрхтэй.

#### **Дөрөв. Газар эзэмшигчийн үүрэг**

- 4.1. Газар эзэмших гэрээнд заасан нөхцөл, болзлыг биелүүлэх;
- 4.2. Газрыг үр ашигтай, зохистой ашиглах, хамгаалах, байгаль орчныг хамгаалах тухай хууль тогтоомж болон төрийн эрх бүхий байгууллагаас газар ашиглалттай холбогдуулан тавьсан нийтлэг шаардлагыг биелүүлэх;
- 4.3. Газрын төлөв байдал, чанарын улсын хянан баталгааг тогтоосон журмын дагуу хийлгэж байх/ 5 жилд нэг удаа хийлгэнэ./;
- 4.4. Бусдын газар эзэмшихтэй холбогдсон эрх, хууль ёсны ашиг сонирхлыг зөрчихгүй байх;
- 4.5. Газрын төлбөрийг газрын ашигт шинж чанарыг ашигласан эсэхээс үл хамааран хуульд заасан хугацаанд нь төлөх;
- 4.6. Төлбөр төлөх үүргээ хугацаандаа гүйцэтгээгүй тохиолдолд гүйцэтгээгүй үүргийн үнийн дүнгийн 0.5 хувиар хэтэрсэн хоног тутамд алданги төлөх;
- 4.7. Эзэмшлийн газраа бүхэлд нь буюу зарим хэсгийг бусдад ашиглуулах бол эрх бүхий Засаг даргаас зөвшөөрөл авч, энэ тухай улсын бүртгэлд бүртгүүлэх;
- 4.8. Газар эзэмшүүлэгчээс газрын эзэмшил ашиглалттай холбогдуулан тавьсан шаардлагыг цаг тухайд нь биелүүлэх;
- 4.9. Кадастрын зураглал гүйцэтгэх эрх бүхий аж ахуйн нэгж, байгууллага, иргэнийг өөрийн эдлэн газартаа саадгүй нэвтрүүлж, ажиллах, мэдээлэл авах боломжоор хангах
- 4.10. Өөрийн эдлэн газрын хилийн эргэлтийн цэгүүдийг газар дээр нь тэмдэглэсэн тэмдэгтийг хамгаалалтандаа авч, бүрэн бүтэн байдлыг хариуцах
- 4.11. Байгаль орчинд нөлөөлөх байдлын үнэлгээгээр тавигдсан шаардлагыг биелүүлэх
- 4.12. Эдлэн газрын эргэлтийн цэгүүдийг хөдөлгөсөн, нүүлгэн шилжүүлсэн, устгахгүй байх
- 4.13. Геодезийн байнгын цэг, тэмдэгт байрлаж байгаа газарт барилга байгууламж барих, газар шорооны ажил хийхдээ сум, дүүргийн Засаг дарга буюу хил хамгаалах ерөнхий газраар уламжлан геодези, зураг зүйн асуудал эрхэлсэн төрийн захиргааны байгууллагаас зөвшөөрөл авна.
- 4.14. Газар эзэмшүүлэх гэрээг дүгнүүлэх
- 4.15. Барилга байгууламжийн төлөвлөлтийн эскиз зургийг сум болон аймгийн ерөнхий архитектороор батлуулах
- 4.16. Барилга байгууламжийн зураг төсөл нь хот, тосгоны батлагдсан ерөнхий төлөвлөгөө, хэсэгчилсэн ерөнхий төлөвлөгөөний шийдлүүд, олгогдсон газрын хэмжээ, зориулалттай уялдсан байх бөгөөд барилгажих талбай нь тухайн газрын 70 хувиас илүүгүй байна.
- 4.17. Барилгын улаан шугам тавихад Газрын харилцаа, барилга, хот байгуулалтын газрын геодези зураг зүйн асуудал хариуцсан мэргэжилтэнг оролцуулан баталгаажуулах
- 4.18. Гэрээний биелэлт тооцсон дүгнэлтээр илэрсэн зөрчлүүдийг заасан хугацаанд арилгах арга хэмжээ авах
- 4.19. Эзэмшил, ашиглалтанд байгаа болон орчны 50м хүртэлх нийтийн эзэмшлийн зам талбай, ногоон байгууламжид тохижилт, арилчилгаа хийх
- 4.20. Холбогдох хууль тогтоомжоор тогтоосон бусад эрх, үүрэг, хариуцлага хүлээх;

#### **Тав. Газар эзэмшүүлэгчийн үүрэг**

- 5.1. Газрыг гэрээнд заасан зориулалтын дагуу эзэмшиж байгаа эсэхийг хянах;
- 5.2. Уг газрыг эзэмшүүлэхийн зэрэгцээ дараахь шаардлагыг газар эзэмшигчид тавих эрхтэй. Үүнд:
  - а. Газрыг үр ашигтай, зохистой ашиглах, хамгаалах, байгаль орчныг хамгаалах тухай хууль тогтоомж болон төрийн эрх бүхий байгууллагаас газар ашиглалттай холбогдуулан тавьсан нийтлэг шаардлагыг биелүүлэх
  - б. Эзэмшүүлэхээр олгосон газарт зориулалтын бус барилга байгууламж барих, хүн амын амьдрах орчны чанарт сөрөг нөлөө бүхий үйл ажиллагаа явуулахгүй байх
  - в. Газрыг зориулалтын дагуу эрүүл ахуйн шаардлага хангаж ажиллах
  - г. Хот тосгоны өнгө үзэмж, эрүүл ахуйн нөхцлийг сайжруулах, газрыг хамгаалах, нөхөн сэргээх шаардлагын дагуу эзэмшилд авсан газрын 10-аас доошгүй хувийг ногоон байгууламжтай байлгана.

д. Барилгын зургийг эрх бүхий мэргэжлийн байгууллагаар хийж гүйцэтгүүлэх ба барилгыг мэргэжлийн байцаагчаар хянуулах

е. Хот байгуулалтын ерөнхий болон хэсэгчилсэн төлөвлөгөөнд өөрчлөлт орсон тохиолдолд газар эзэмших гэрээг цуцлах хүртэл арга хэмжээ авах

5.3. Газрыг гэрээний нөхцөлийн дагуу эзэмшээгүй, энэ талаар тавьсан шаардлагыг биелүүлээгүй буюу Газрын тухай хуулийн 40.1.1-40.1.6 дугаар зүйлд заасан нөхцөл бий болсон тухайлбал:

а. Эрхийн гэрчилгээ эзэмшигч газрын тухай хууль тогтоомж, газар эзэмших гэрээний нөхцөл, болзлыг удаа дараа буюу ноцтой зөрчсөн;

б. Газрыг хүн амын эрүүл мэнд, байгаль хамгаалал, үндэсний аюулгүй байдлын ашиг сонирхолд харшаар ашигласан нь эрх бүхий байгууллагын дүгнэлтээр тогтоогдсон;

в. Шилжүүлж авсан эрхийн гэрчилгээгээ улсын бүртгэлд бүртгүүлж, шинээр гэрээ байгуулаагүй;

г. Байгаль орчинд нөлөөлөх байдлын үнэлгээгээр тавигдсан шаардлагыг биелүүлээгүй;

эрхийн гэрчилгээ эзэмшигч газрын төлбөрөө хугацаанд нь бүрэн төлөөгүй;

е. Хүндэтгэн үзэх шалтгаангүйгээр\* гэрээнд заасан зориулалтын дагуу тухайн газраа 2 жил дараалан ашиглаагүй\* зэрэг тохиолдолд гэрээг хүчингүй болгож, мөн хуулийн 62 дугаар зүйлд зааснаар хохирлыг нөхөн төлөхийг шаардах;

ё. Өмнөх гэрээний биелэлтээр илэрсэн зөрчлийг арилгуулах

5.4. Газар эзэмшүүлэх гэрээг жил бүр дүгнэх;

5.5. Холбогдох хууль тогтоомжоор олгогдсон бусад эрх, үүрэг, хариуцлага хүлээх;

### **Зургаа. Газрын талаарх эд хөрөнгийн эрхийн зарим зохицуулалт**

6.1. Газар эзэмшигчийн эзэмшилд байгаа тухайн газар дээрх үл хөдлөх эд хөрөнгийн өмчлөх эрх өөр этгээдэд шилжвэл газар эзэмших эрх мөн адил шилжих болно гэж шийдвэрлэнэ.

6.2. Энэхүү гэрээгээр эзэмших газрыг хязгаартай эзэмших эрх бүхий газар ашиглагч байгаа болон ийнхүү ашиглахаар шаардсан бол түүний газар ашиглах нөхцөл, журам нь газрын тухай хуулийн 48-р зүйлд заасан нөхцөлийг дагаж мөрдөх болно. Шаардлагатай гэж үзвэл энэхүү гэрээнд хавсаргаж болно.

6.3. Газар эзэмшигчийн газрыг бүхэлд нь буюу зарим хэсгийг гэрээний хугацаа дуусахаас өмнө эрх бүхий байгууллага улсын тусгай хэрэгцээнд нөхөн олговортойгоор солих буюу эргүүлэн авах тухай шийдвэр гаргавал уг шийдвэрийн үндэслэл болсон талуудын урьдчилсан тохиролцоо болон бусад эрхийн актаар зохицуулна.

6.4. Гэрээний талуудын шаардлагатай гэж үзсэн бусад нөхцөл: Эзэмших эрх бүхий газраа зориулалтын дагуу эзэмшээгүй болон газрын төлбөрөө хугацаанд нь төлж барагдуулаагүй тохиолдолд газар эзэмших эрхийг нь хүчингүй болгох хүртэл арга хэмжээ авч газар дээрх эд хөрөнгийн эрхийн асуудлыг шүүхийн журмаар шийдвэрлэнэ. Мөн зохих зөвшөөрөлгүйгээр газрын хэмжээнд өөрчлөлт оруулсан нөхцөлд газар эзэмших эрхийг цуцлах хүртэл арга хэмжээ авна.

Жич: “хүндэтгэн үзэх шалтгаангүйгээр ...” гэдгийг гэнэтийн давагдашгүй хүчний эсхүл байгалийн тогтолцооны өөрчлөлтөөс тухайн газарт нь эвдрэл, элэгдэл, цөлжилт бий болсон, бусдын хууль бус үйлдэл зэрэг газар эзэмшигчээс хамаарах шалтгаан байхгүй байсныг ойлгоно.

“... зориулалтын дагуу газраа 2 жил дараалан ашиглаагүй” гэдгийг газар эзэмшүүлэх тухай гэрээ хийгдсэнээс хойш хуанлийн бүтэн 2 жилийн дотор газар эзэмшигч нь тухайн газар дээрээ гэрээнд заасан нөхцөл, болзол, зориулалтын дагуу тодорхой үйлдвэрлэл, үйлчилгээ эрхлээгүй /барилга, байгууламж, зам талбай бариагүй, тариалан эрхлээгүй г. м/ байхыг ойлгоно.

#### **Долоо. Бусад зүйл**

7.1. Гэрээ нь газар эзэмшигчид газрыг актаар хүлээлгэн өгч, эрх бүхий Засаг дарга газар эзэмших эрхийн гэрчилгээ олгосон өдрөөс эхлэн хүчин төгөлдөр болж мөрдөгдөнө.

7.2. Газар эзэмшүүлэх гэрээг талууд жил бүр дүгнэх ба газар эзэмшигч гэрээний биелэлтийг жил бүрийн 06-р сарын 25-ны дотор багтаан тайлагнаж, газар эзэмшүүлэгч 07-р сарын 01-ний дотор багтаан дүгнэнэ.

7.3. Газар эзэмшүүлэх гэрээг дүгнүүлээгүй, өмнөх гэрээний биелэлт тооцсон дүгнэлтээр илэрсэн зөрчлүүдийг арилгах арга хэмжээ аваагүй, дахин давтагдсан тохиолдолд Газрын тухай хууль тогтоомжийн дагуу газар эзэмших, эрхийн гэрчилгээг хүчингүй болгох саналыг холбогдох албан тушаалтанд уламжлан шийдвэрлүүлнэ.

7.4. Энэхүү гэрээтэй холбоотой бусад асуудлыг Монгол Улсын холбогдох хууль тогтоомжийн дагуу шийдвэрлэнэ.

7.5. Газар олгох техникийн нөхцөл болон холбогдох мэргэжлийн байгууллагуудын дүгнэлтийн дагуу тухайн газар дээр байрлаж буй инженерийн шугам сүлжээг холбогдох байгууллагаас зөвшөөрөл авсаны үндсэн дээр нүүлгэн шилжүүлэх ба түүнтэй холбогдон гарах зардлыг газар эзэмших эрх авсан байгууллага, аж ахуйн нэгж, иргэн хариуцна.

#### Гэрээний талуудын албан ёсны хаяг, харилцах утас:

Газар эзэмшүүлэгч;

Дархан Уул аймгийн Дархан сум

Дархан-Уул аймаг, Дархан сум, 8-р баг, 17-р хороолол, Ардын өргөн чөлөө, 5-504 тоот

Утас:

---

Газар эзэмшигч: **Дархан-Уул аймгийн Засаг даргын тамгын газар** овогтой

Газрын байршил: **Дархан-Уул Дархан 4-р баг Давхарын өртөөний 1 113**

Газар эзэмшигчийн хаяг: **Дархан-Уул Дархан 14-р баг Бурхантын-1**

Регистр / улсын бүртгэл /-ийн дугаар: **/9025227/**

Банк, дансны дугаар: **1,**

Харилцах утас: **70377121 70377121**

Газар эзэмшигч **Дархан-Уул аймгийн Засаг даргын тамгын газар** нь гэрээний нөцөлийг Газрын нэгдмэл сангийн удирлагын цахим систем /[www.egazar.gov.mn](http://www.egazar.gov.mn)/-д цагт зөвшөөрч, баталгаажуулав.

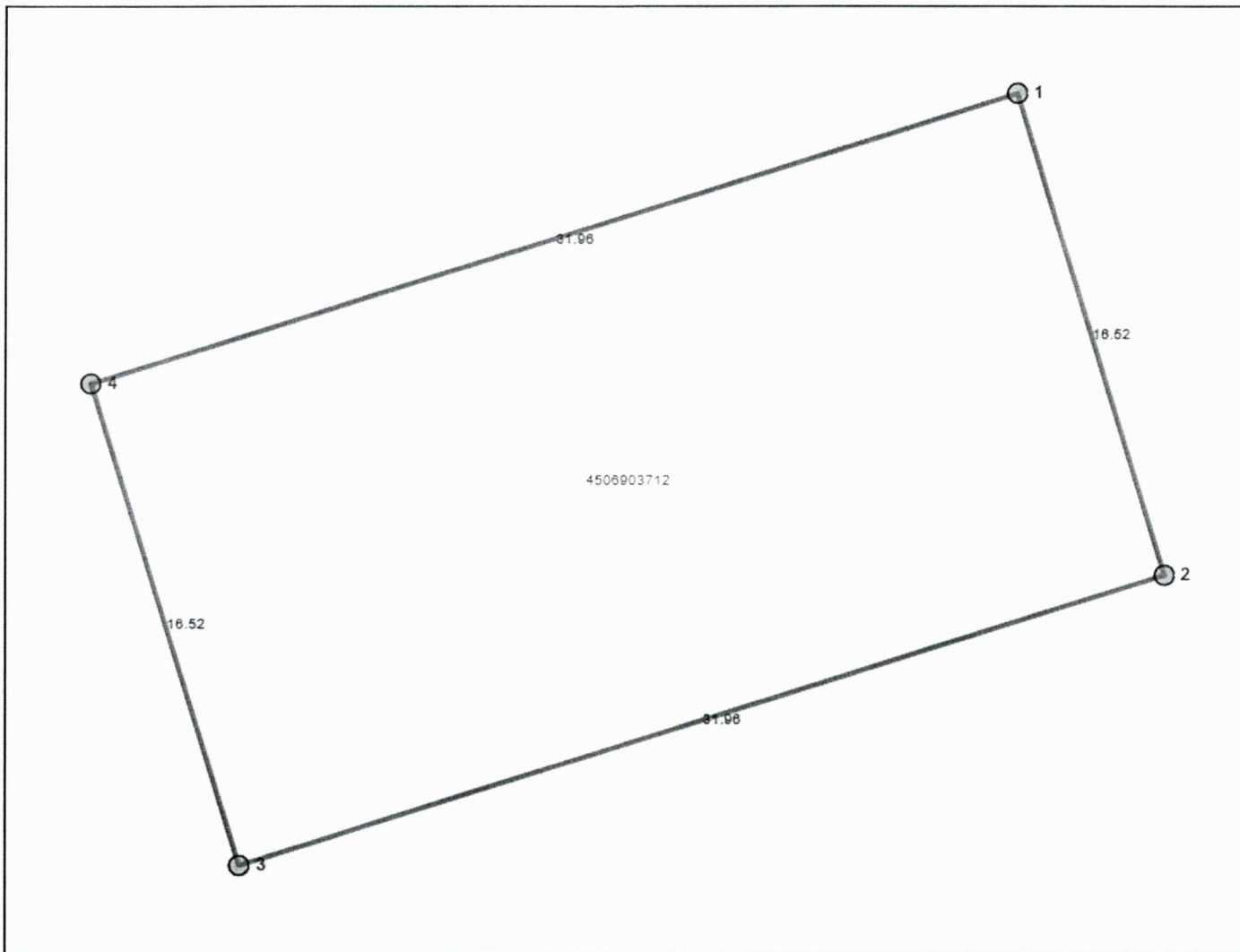
Энэхүү гэрээний нэг хувийг **4506903712** дугаар бүхий нэгж талбарын хувийн хэрэгт хадгалав.

# Дархан-Уул аймаг Газрын харилцаа, Барилга хот байгуулалтын газар

Нэгж талбарын дугаар: 4506903712 Эрхийн төрөл: эзэмших

Регистрийн дугаар: 9025227 Хуулийн этгээдийн нэр: Дархан-Уул аймгийн Засаг даргын тамгын газар Дарга: О.Хүрэлчулуун

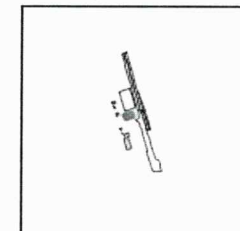
**ХАЯГ:** Аймаг/Хот: Дархан-Уул Сум/Дүүрэг: Дархан Баг/Хороо: 4-р баг Кадастрын муж: 0069  
Гудамж: Давхарын өртөөний 1 Тоот: 113



Зургийн масштаб = 1:203 (1 сантиметрт 2.03 метр багтана)

Хэвлэсэн огноо: 2022-05-16

Орчны тойм



Координатын систем:

WGS84/UTM 48N

EPSG: 32648

Нэгж талбар

Масштаб = 1: 27084

№	X	Y	Урт
1	567390.55	5481863.89	31.96
2	567420.99	5481873.75	16.52
3	567426.08	5481858.05	31.96
4	567395.63	5481848.19	16.52

Барилга

№	X	Y	Урт	Дугаар	Талбай
---	---	---	-----	--------	--------

Талбайн хэмжээ: 528 квадрат метр



Энэхүү кадастрын зураг нь газар эзэмших, ашиглах эрхийн гэрчилгээ болон гэрээний хамт хүчин төгөлдөр болно.

www.egazar.gov.mn



МОНГОЛ УЛС

ТӨРИЙН БАЙГУУЛЛАГЫН ГАЗАР ЭЗЭМШИХ ЭРХИЙН

# ГЭРЧИЛГЭЭ

Дугаар: 0000075405

Дархан-Уул аймгийн Засаг даргын тамгын газар

9025227

(байгууллагын нэр)

(регистрийн дугаар)

Аймгийн Засаг даргын захирамж 20 18 оны 05 сарын 15 өдрийн тоот

(шийдвэр гаргагч)

шийдвэрийг үндэслэн

Дархан-Уул

Дархан

14-р баг

(аймаг, нийслэл)

(сум, дүүрэг)

(баг, хороо)

Олимпын 3

303

хаягт

(гудамжны нэр)

(хашааны дугаар)

байрлах, нэгж талбарын 4505701633 дугаар бүхий 23139 м.кв газрыг

Биеийн тамир, спортын байгууллага

зориулалтаар

20 жилийн хугацаатай эзэмшүүлж, эрхийн улсын бүртгэлийн Э-2003003594

дугаарт бүртгэж гэрчилгээ олгов.



Энэхүү гэрчилгээ хүчинтэй эсэхийг QR кодыг уншуулж шалгах бөгөөд гэрчилгээнд агуулагдаж буй мэдээллийг харах боломжтой.

Хэвлэсэн огноо: 2022-05-16



Нэгж талбарын дугаар: 4505701633  
Улсын бүртгэлийн дугаар: Э-2003003594  
Гэрчилгээний дугаар: 0000075405

ИРГЭН, ХУУЛИЙН ЭТГЭЭДЭД ГАЗАР  
ЭЗЭМШҮҮЛЭХ ГЭРЭЭ

2022 оны 5 сарын 16 өдөр

№ 04501-2018/00296

Дархан-Уул аймаг/хот Дархан  
сум/дүүрэг

**Нэг. Нийтлэг үндэслэл**

Монгол Улсын Газрын тухай хууль, Дархан-Уул аймаг /нийслэл/-ийн Дархан дүүрэг /сум/-ын Засаг даргын 2018 оны 05 сарын 15 -ны өдрийн 04501-01-А/188/2018 тоот шийдвэрийг үндэслэн газар эзэмшүүлэгчийг төлөөлж, Дархан-Уул аймаг/хотын Дархан сум/дүүргийн Газрын албаны мэргэжилтэн Өлзийдаш овогтой Мягмарсүрэн, газар эзэмшигчийг төлөөлж Дархан-Уул аймгийн Засаг даргын тамгын газар-ны Дарга О.Хүрэлчүлүүн нар энэхүү гэрээг байгуулав.

**Хоёр. Гэрээний нөхцөл**

2.1. Газар эзэмшигчид олгосон газрын нийт хэмжээ

23139 м2

Үүнээс:

**Нэгж талбарын тодорхой хэсгийг эзэмших зориулалт**  
Биеийн тамир, спортын байгууллага

**Тухайн зориулалтаар эзэмших газрын хэмжээ**  
23139 м2

**Газар эзэмших хугацаа**  
20 жил

2.2. Газар эзэмших эрхийг улсын бүртгэлд бүртгэгдсэн буюу Улсын бүртгэлийн ерөнхий хуулийн 9.11-д заасан дундын мэдээллийн санд улсын бүртгэлийн дугаарыг оруулсан өдрөөс эхлэн хуульд заасны дагуу газрын төлбөрийг тооцож ногдуулна.

2.3. Газрын төлбөрийг нэхэмжлэхийн дагуу Татварын албанд тушаана. Газрын төлбөр төлөгч жилийн төлбөрийг тэнцүү хэмжээгээр хуваан улиралд ногдох төлбөрийг дараа сарын 20-ны өдрийн дотор төлөх бөгөөд дараа улирлуудын төлбөрийг урьдчилан төлж болно.

2.4. Эрх бүхий байгууллагын шийдвэрээр газрын суурь үнэлгээ, газрын үнэлгээний тойрог, зэрэглэл, бүс, газар эзэмших, ашиглах зориулалтын итгэлцүүр, төлбөрийн хувь, хэмжээ өөрчлөгдсөн тухай бүр уг өөрчлөлттэй холбогдуулан газрын төлбөрийг 30 хоногийн дотор шинэчлэн ногдуулна.

**Гурав. Газар эзэмшигчийн эрх**

3.1. Гэрээнд заасан зориулалтын дагуу уг газрыг эзэмших, ашиглах;

3.2. Газрын төлөв байдал, чанарын улсын хянан баталгааг газар өмчлөгчөөс гаргуулж авах;

3.3. Газарт учирсан хохирлыг гэм буруутай этгээдээр тогтоосон журмын дагуу нөхөн төлүүлэх;

3.4. Газар эзэмшүүлэх тухай шийдвэр гаргасан этгээдийн зөвшөөрөлтэйгээр эрхийн гэрчилгээгээ бусдад шилжүүлэх, барьцаалах;

3.5. Газар эзэмшигч нь газар эзэмшүүлэх тухай шийдвэр гаргасан этгээдийн зөвшөөрөлтэйгээр тухайн газраа бүгдийг нь буюу зарим хэсгийг бусдад ашиглуулж болно.

3.6. Газрын тухай хууль тогтоомж, газар эзэмших гэрээнд заасан үүргээ зохих ёсоор биелүүлж ирсэн бол эрхийн гэрчилгээний хугацаа дуусахад уг газрыг үргэлжлүүлэн эзэмшихээр эрхийн гэрчилгээний хугацааг сунгуулах /*Эрхийн гэрчилгээний хүчин төгөлдөр байх хугацаа дуусахаас 30-аас доошгүй хоногийн өмнө эзэмшигч нь хугацаа сунгуулах тухай хүсэлтээ тухайн шатны Засаг даргад гаргах*/;

3.7. Газар эзэмших эрхийн гэрчилгээ хүчингүй болсон тохиолдолд эрхийн гэрчилгээг хүчингүй болгосон Засаг даргын шийдвэрийг эрхийн гэрчилгээ эзэмшигч болон барьцаанд авсан этгээд нь

хууль бус гэж үзвэл тухайн шийдвэр гарсан өдрөөс хойш ажлын 10 өдрийн дотор шүүхэд гомдол гаргах эрхтэй.

#### **Дөрөв. Газар эзэмшигчийн үүрэг**

- 4.1. Газар эзэмших гэрээнд заасан нөхцөл, болзлыг биелүүлэх;
- 4.2. Газрыг үр ашигтай, зохистой ашиглах, хамгаалах, байгаль орчныг хамгаалах тухай хууль тогтоомж болон төрийн эрх бүхий байгууллагаас газар ашиглалттай холбогдуулан тавьсан нийтлэг шаардлагыг биелүүлэх;
- 4.3. Газрын төлөв байдал, чанарын улсын хянан баталгааг тогтоосон журмын дагуу хийлгэж байх/ 5 жилд нэг удаа хийлгэнэ./;
- 4.4. Бусдын газар эзэмшихтэй холбогдсон эрх, хууль ёсны ашиг сонирхлыг зөрчихгүй байх;
- 4.5. Газрын төлбөрийг газрын ашигт шинж чанарыг ашигласан эсэхээс үл хамааран хуульд заасан хугацаанд нь төлөх;
- 4.6. Төлбөр төлөх үүргээ хугацаандаа гүйцэтгээгүй тохиолдолд гүйцэтгээгүй үүргийн үнийн дүнгийн 0.5 хувиар хэтэрсэн хоног тутамд алданги төлөх;
- 4.7. Эзэмшлийн газраа бүхэлд нь буюу зарим хэсгийг бусдад ашиглуулах бол эрх бүхий Засаг даргаас зөвшөөрөл авч, энэ тухай улсын бүртгэлд бүртгүүлэх;
- 4.8. Газар эзэмшүүлэгчээс газрын эзэмшил ашиглалттай холбогдуулан тавьсан шаардлагыг цаг тухайд нь биелүүлэх;
- 4.9. Кадастрын зураглал гүйцэтгэх эрх бүхий аж ахуйн нэгж, байгууллага, иргэнийг өөрийн эдлэн газартаа саадгүй нэвтрүүлж, ажиллах, мэдээлэл авах боломжоор хангах
- 4.10. Өөрийн эдлэн газрын хилийн эргэлтийн цэгүүдийг газар дээр нь тэмдэглэсэн тэмдэгтийг хамгаалалтандаа авч, бүрэн бүтэн байдлыг хариуцах
- 4.11. Байгаль орчинд нөлөөлөх байдлын үнэлгээгээр тавигдсан шаардлагыг биелүүлэх
- 4.12. Эдлэн газрын эргэлтийн цэгүүдийг хөдөлгөсөн, нүүлгэн шилжүүлсэн, устгахгүй байх
- 4.13. Геодезийн байнгын цэг, тэмдэгт байрлаж байгаа газарт барилга байгууламж барих, газар шорооны ажил хийхдээ сум, дүүргийн Засаг дарга буюу хил хамгаалах ерөнхий газраар уламжлан геодези, зураг зүйн асуудал эрхэлсэн төрийн захиргааны байгууллагаас зөвшөөрөл авна.
- 4.14. Газар эзэмшүүлэх гэрээг дүгнүүлэх
- 4.15. Барилга байгууламжийн төлөвлөлтийн эскиз зургийг сум болон аймгийн ерөнхий архитектороор батлуулах
- 4.16. Барилга байгууламжийн зураг төсөл нь хот, тосгоны батлагдсан ерөнхий төлөвлөгөө, хэсэгчилсэн ерөнхий төлөвлөгөөний шийдлүүд, олгогдсон газрын хэмжээ, зориулалттай уялдсан байх бөгөөд барилгажих талбай нь тухайн газрын 70 хувиас илүүгүй байна.
- 4.17. Барилгын улаан шугам тавихад Газрын харилцаа, барилга, хот байгуулалтын газрын геодези зураг зүйн асуудал хариуцсан мэргэжилтэнг оролцуулан баталгаажуулах
- 4.18. Гэрээний биелэлт тооцсон дүгнэлтээр илэрсэн зөрчлүүдийг заасан хугацаанд арилгах арга хэмжээ авах
- 4.19. Эзэмшил, ашиглалтанд байгаа болон орчны 50м хүртэлх нийтийн эзэмшлийн зам талбай, ногоон байгууламжид тохижилт, арилчилгаа хийх
- 4.20. Холбогдох хууль тогтоомжоор тогтоосон бусад эрх, үүрэг, хариуцлага хүлээх;

#### **Тав. Газар эзэмшүүлэгчийн үүрэг**

- 5.1. Газрыг гэрээнд заасан зориулалтын дагуу эзэмшиж байгаа эсэхийг хянах;
- 5.2. Уг газрыг эзэмшүүлэхийн зэрэгцээ дараахь шаардлагыг газар эзэмшигчид тавих эрхтэй. Үүнд:
  - а. Газрыг үр ашигтай, зохистой ашиглах, хамгаалах, байгаль орчныг хамгаалах тухай хууль тогтоомж болон төрийн эрх бүхий байгууллагаас газар ашиглалттай холбогдуулан тавьсан нийтлэг шаардлагыг биелүүлэх
  - б. Эзэмшүүлэхээр олгосон газарт зориулалтын бус барилга байгууламж барих, хүн амын амьдрах орчны чанарт сөрөг нөлөө бүхий үйл ажиллагаа явуулахгүй байх
  - в. Газрыг зориулалтын дагуу эрүүл ахуйн шаардлага хангаж ажиллах
  - г. Хот тосгоны өнгө үзэмж, эрүүл ахуйн нөхцлийг сайжруулах, газрыг хамгаалах, нөхөн сэргээх шаардлагын дагуу эзэмшилд авсан газрын 10-аас доошгүй хувийг ногоон байгууламжтай байлгана.

д. Барилгын зургийг эрх бүхий мэргэжлийн байгууллагаар хийж гүйцэтгүүлэх ба барилгыг мэргэжлийн байцаагчаар хянуулах

е. Хот байгуулалтын ерөнхий болон хэсэгчилсэн төлөвлөгөөнд өөрчлөлт орсон тохиолдолд газар эзэмших гэрээг цуцлах хүртэл арга хэмжээ авах

5.3. Газрыг гэрээний нөхцөлийн дагуу эзэмшээгүй, энэ талаар тавьсан шаардлагыг биелүүлээгүй буюу Газрын тухай хуулийн 40.1.1-40.1.6 дугаар зүйлд заасан нөхцөл бий болсон тухайлбал:

а. Эрхийн гэрчилгээ эзэмшигч газрын тухай хууль тогтоомж, газар эзэмших гэрээний нөхцөл, болзлыг удаа дараа буюу ноцтой зөрчсөн;

б. Газрыг хүн амын эрүүл мэнд, байгаль хамгаалал, үндэсний аюулгүй байдлын ашиг сонирхолд харшаар ашигласан нь эрх бүхий байгууллагын дүгнэлтээр тогтоогдсон;

в. Шилжүүлж авсан эрхийн гэрчилгээгээ улсын бүртгэлд бүртгүүлж, шинээр гэрээ байгуулаагүй;

г. Байгаль орчинд нөлөөлөх байдлын үнэлгээгээр тавигдсан шаардлагыг биелүүлээгүй; эрхийн гэрчилгээ эзэмшигч газрын төлбөрөө хугацаанд нь бүрэн төлөөгүй;

е. Хүндэтгэн үзэх шалтгаангүйгээр\* гэрээнд заасан зориулалтын дагуу тухайн газраа 2 жил дараалан ашиглаагүй\* зэрэг тохиолдолд гэрээг хүчингүй болгож, мөн хуулийн 62 дугаар зүйлд зааснаар хохирлыг нөхөн төлөхийг шаардах;

ё. Өмнөх гэрээний биелэлтээр илэрсэн зөрчлийг арилгуулах

5.4. Газар эзэмшүүлэх гэрээг жил бүр дүгнэх;

5.5. Холбогдох хууль тогтоомжоор олгогдсон бусад эрх, үүрэг, хариуцлага хүлээх;

### **Зургаа. Газрын талаарх эд хөрөнгийн эрхийн зарим зохицуулалт**

6.1. Газар эзэмшигчийн эзэмшилд байгаа тухайн газар дээрх үл хөдлөх эд хөрөнгийн өмчлөх эрх өөр этгээдэд шилжвэл **газар эзэмших эрх мөн адил шилжих болно** гэж шийдвэрлэнэ.

6.2. Энэхүү гэрээгээр эзэмших газрыг хязгаартай эзэмших эрх бүхий газар ашиглагч байгаа болон ийнхүү ашиглахаар шаардсан бол түүний газар ашиглах нөхцөл, журам нь **газрын тухай хуулийн 48-р зүйлд** заасан нөхцөлийг дагаж мөрдөх болно. Шаардлагатай гэж үзвэл энэхүү гэрээнд хавсаргаж болно.

6.3. Газар эзэмшигчийн газрыг бүхэлд нь буюу зарим хэсгийг гэрээний хугацаа дуусахаас өмнө эрх бүхий байгууллага улсын тусгай хэрэгцээнд нөхөн олговортойгоор солих буюу эргүүлэн авах тухай шийдвэр гаргавал уг шийдвэрийн үндэслэл болсон талуудын урьдчилсан тохиролцоо болон бусад эрхийн актаар зохицуулна.

6.4. Гэрээний талуудын шаардлагатай гэж үзсэн бусад нөхцөл: **Эзэмших эрх бүхий газраа зориулалтын дагуу эзэмшээгүй болон газрын төлбөрөө хугацаанд нь төлж барагдуулаагүй тохиолдолд газар эзэмших эрхийг нь хүчингүй болгох хүртэл арга хэмжээ авч газар дээрх эд хөрөнгийн эрхийн асуудлыг шүүхийн журмаар шийдвэрлэнэ. Мөн зохих зөвшөөрөлгүйгээр газрын хэмжээнд өөрчлөлт оруулсан нөхцөлд газар эзэмших эрхийг цуцлах хүртэл арга хэмжээ авна.**

Жич: “хүндэтгэн үзэх шалтгаангүйгээр ...” гэдгийг гэнэтийн давагдашгүй хүчний эсхүл байгалийн тогтолцооны өөрчлөлтөөс тухайн газарт нь эвдрэл, элэгдэл, цөлжилт бий болсон, бусдын хууль бус үйлдэл зэрэг газар эзэмшигчээс хамаарах шалтгаан байхгүй байсныг ойлгоно.

“... зориулалтын дагуу газраа 2 жил дараалан ашиглаагүй” гэдгийг газар эзэмшүүлэх тухай гэрээ хийгдсэнээс хойш хуанлийн бүтэн 2 жилийн дотор газар эзэмшигч нь тухайн газар дээрээ гэрээнд заасан нөхцөл, болзол, зориулалтын дагуу тодорхой үйлдвэрлэл, үйлчилгээ эрхлээгүй /барилга, байгууламж, зам талбай бариагүй, тариалан эрхлээгүй г. м/ байхыг ойлгоно.

#### **Долоо. Бусад зүйл**

7.1. Гэрээ нь газар эзэмшигчид газрыг актаар хүлээлгэн өгч, эрх бүхий Засаг дарга газар эзэмших эрхийн гэрчилгээ олгосон өдрөөс эхлэн хүчин төгөлдөр болж мөрдөгдөнө.

7.2. Газар эзэмшүүлэх гэрээг талууд жил бүр дүгнэх ба газар эзэмшигч гэрээний биелэлтийг жил бүрийн 06-р сарын 25-ны дотор багтаан тайлагнаж, газар эзэмшүүлэгч 07-р сарын 01-ний дотор багтаан дүгнэнэ.

7.3. Газар эзэмшүүлэх гэрээг дүгнүүлээгүй, өмнөх гэрээний биелэлт тооцсон дүгнэлтээр илэрсэн зөрчлүүдийг арилгах арга хэмжээ аваагүй, дахин давтагдсан тохиолдолд Газрын тухай хууль тогтоомжийн дагуу газар эзэмших, эрхийн гэрчилгээг хүчингүй болгох саналыг холбогдох албан тушаалтанд уламжлан шийдвэрлүүлнэ.



7.4. Энэхүү гэрээтэй холбоотой бусад асуудлыг Монгол Улсын холбогдох хууль тогтоомжийн дагуу шийдвэрлэнэ.

7.5. Газар олгох техникийн нөхцөл болон холбогдох мэргэжлийн байгууллагуудын дүгнэлтийн дагуу тухайн газар дээр байрлаж буй инженерийн шугам сүлжээг холбогдох байгууллагаас зөвшөөрөл авсаны үндсэн дээр нүүлгэн шилжүүлэх ба түүнтэй холбогдон гарах зардлыг газар эзэмших эрх авсан байгууллага, аж ахуйн нэгж, иргэн хариуцна.

#### Гэрээний талуудын албан ёсны хаяг, харилцах утас:

Газар эзэмшүүлэгч;

Дархан Уул аймгийн Дархан сум

Дархан-Уул аймаг, Дархан сум, 8-р баг, 17-р хороолол, Ардын өргөн чөлөө, 5-504 тоот

Утас:

---

Газар эзэмшигч: **Дархан-Уул аймгийн Засаг даргын тамгын газар** овогтой

Газрын байршил: **Дархан-Уул Дархан 14-р баг Олимпын 3 303**

Газар эзэмшигчийн хаяг: **Дархан-Уул Дархан 14-р баг Бурхантын-1**

Регистр / улсын бүртгэл /-ийн дугаар: **/9025227/**

Банк, дансны дугаар: **1,**

Харилцах утас: **70377121 70377121**

Газар эзэмшигч **Дархан-Уул аймгийн Засаг даргын тамгын газар** нь гэрээний нөцөлийг Газрын нэгдмэл сангийн удирлагын цахим систем [/www.egazar.gov.mn/](http://www.egazar.gov.mn/)-д цагт зөвшөөрч, баталгаажуулав.

Энэхүү гэрээний нэг хувийг **4505701633** дугаар бүхий нэгж талбарын хувийн хэрэгт хадгалав.

# Дархан-Уул аймаг Газрын харилцаа, Барилга хот байгуулалтын газар

Нэгж талбарын дугаар: 4505701633 Эрхийн төрөл: эзэмших

Регистрийн дугаар: 9025227 Хуулийн этгээдийн нэр: Дархан-Уул аймгийн Засаг даргын тамгын газар Дарга: О.Хүрэлчулуун

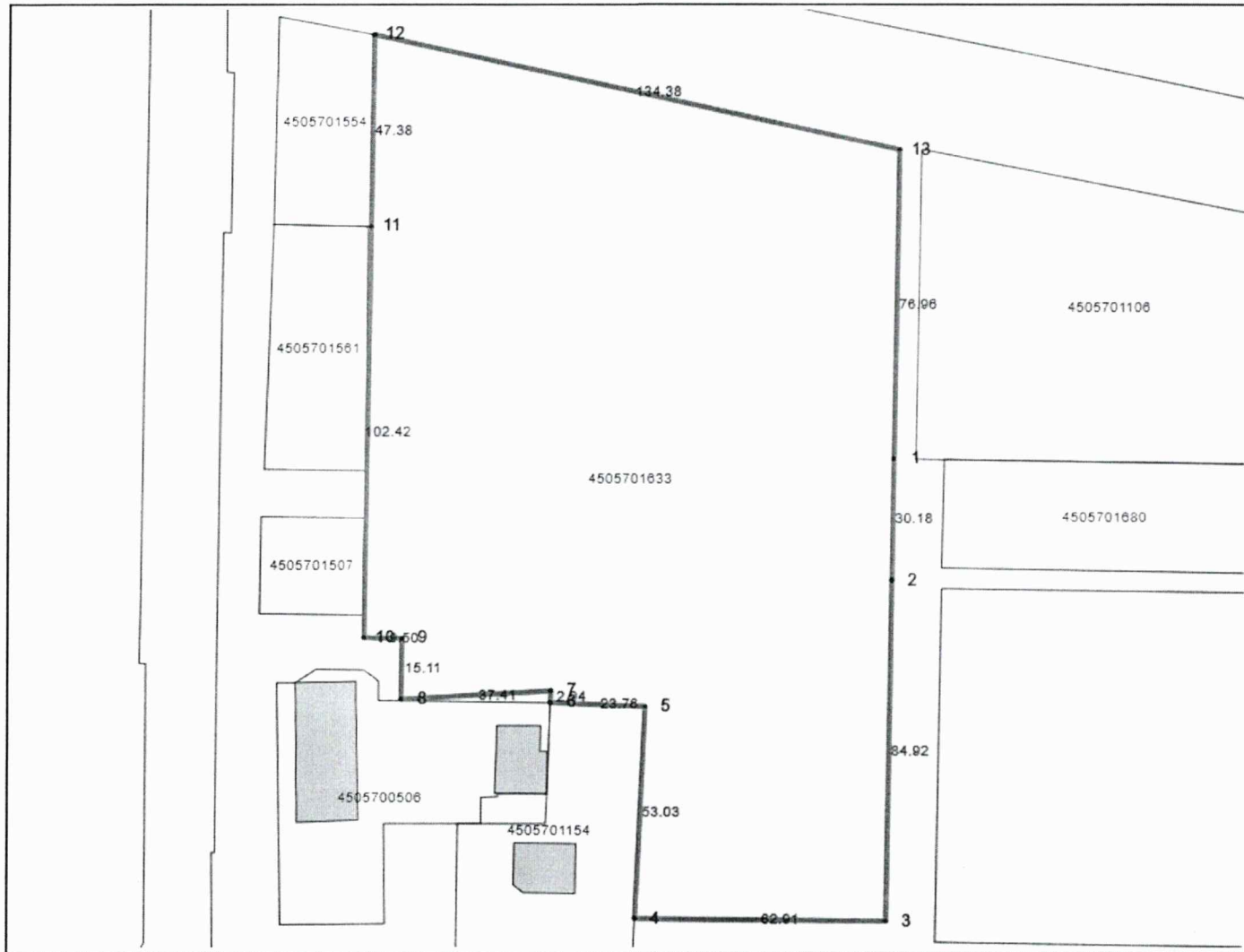
ХАЯГ: Аймаг/Хот: Дархан-Уул

Сум/Дүүрэг: Дархан

Баг/Хороо: 14-р баг

Кадастрын муж: 0057

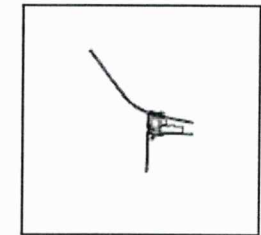
Гудамж: Олимпийн 3 Тоот: 303



Зургийн масштаб = 1:1543 (1 сантиметрт 15.43 метр багтана)

Хэвлэсэн огноо: 2022-05-16

Орчны тойм



Масштаб = 1: 108336

Координатын систем:

WGS84/UTM 48N

EPSG: 32648

Талбайн хэмжээ: 23139 квадрат метр



Энэхүү кадастрын зураг нь газар эзэмших, ашиглах эрхийн гэрчилгээ болон гэрээний хамт хүчин төгөлдөр болно.

[www.egazar.gov.mn](http://www.egazar.gov.mn)

**ХАЯГ:** Аймаг/Хот: Дархан-Уул  
Гудамж: Олимпийн 3 Тоот: 303

Сум/Дүүрэг: Дархан

Баг/Хороо: 14-р баг

Кадастрын муж: 0057

Нэгж талбар

№	X	Y	Урт
1	569672.02	5479562.14	76.96
2	569672.02	5479485.28	30.18
3	569672.01	5479455.13	84.92
4	569671.98	5479370.32	62.91
5	569608.97	5479370.17	53.03
6	569610.72	5479423.11	23.76
7	569586.92	5479423.70	2.94
8	569587.00	5479426.64	37.41
9	569549.62	5479424.07	15.11
10	569549.62	5479439.16	9.50
11	569540.10	5479439.17	102.42
12	569540.10	5479541.47	47.38
13	569540.10	5479588.79	134.38

Барилга

№ X Y Урт Дугаар Талбай



МОНГОЛ УЛС

ТӨРИЙН БАЙГУУЛЛАГЫН ГАЗАР ЭЗЭМШИХ ЭРХИЙН

# ГЭРЧИЛГЭЭ

Дугаар: 0000078766

Дархан-Уул аймгийн Засаг даргын тамгын газар

9025227

(байгууллагын нэр)

(регистрийн дугаар)

Аймгийн Засаг даргын захирамж 20 16 оны 05 сарын 16 өдрийн /147 тоот

(шийдвэр гаргагч)

шийдвэрийг үндэслэн

Дархан-Уул

Хонгор

1-р баг

(аймаг, нийслэл)

(сум, дүүрэг)

(баг, хороо)

Төмөр замын хойд талд

хаягт

(гудамжны нэр)

(хашааны дугаар)

байрлах, нэгж талбарын 4502006946 дугаар бүхий 100000 м.кв газрыг

Үйлдвэрлэлийн барилга, байгууламж, бусад газар

зориулалтаар

15 жилийн хугацаатай эзэмшүүлж, эрхийн улсын бүртгэлийн Э-2005002838

дугаарт бүртгэж гэрчилгээ олгов.



Энэхүү гэрчилгээ хүчинтэй эсэхийг QR кодыг уншуулж шалгах бөгөөд гэрчилгээнд агуулагдаж буй мэдээллийг харах боломжтой.

Хэвлэсэн огноо: 2022-06-06



Нэгж талбарын дугаар: 4502006946  
Улсын бүртгэлийн дугаар: Э-2005002838  
Гэрчилгээний дугаар: 0000078766

ИРГЭН, ХУУЛИЙН ЭТГЭЭДЭД ГАЗАР  
ЭЗЭМШҮҮЛЭХ ГЭРЭЭ

2022 оны 6 сарын 6 өдөр

№ 04507-2022/00176

Дархан-Уул аймаг/хот Хонгор  
сум/дүүрэг

**Нэг. Нийтлэг үндэслэл**

Монгол Улсын Газрын тухай хууль, Дархан-Уул аймаг /нийслэл/-ийн Хонгор дүүрэг /сум/-ын Засаг даргын 2016 оны 05 сарын 16-ны өдрийн 04507- /147/2016 тоот шийдвэрийг үндэслэн газар эзэмшүүлэгчийг төлөөлж, Дархан-Уул аймаг/хотын Хонгор сум/дүүргийн Газрын албаны мэргэжилтэн Цэдэн-Иш овогтой Базарсад, газар эзэмшигчийг төлөөлж Дархан-Уул аймгийн Засаг даргын тамгын газар-ны Дарга О.Хүрэлчүлүүн нар энэхүү гэрээг байгуулав.

**Хоёр. Гэрээний нөхцөл**

2.1. Газар эзэмшигчид олгосон газрын нийт хэмжээ

100000 м2

Үүнээс:

**Нэгж талбарын тодорхой хэсгийг эзэмших зориулалт**  
Үйлдвэрлэлийн барилга,  
байгууламж, бусад газар

**Тухайн зориулалтаар эзэмших газрын хэмжээ**  
100000 м2

**Газар эзэмших хугацаа**  
15 жил

2.2. Газар эзэмших эрхийг улсын бүртгэлд бүртгэгдсэн буюу Улсын бүртгэлийн ерөнхий хуулийн 9.11-д заасан дундын мэдээллийн санд улсын бүртгэлийн дугаарыг оруулсан өдрөөс эхлэн хуульд заасны дагуу газрын төлбөрийг тооцож ногдуулна.

2.3. Газрын төлбөрийг нэхэмжлэхийн дагуу Татварын албанд тушаана. Газрын төлбөр төлөгч жилийн төлбөрийг тэнцүү хэмжээгээр хуваан улиралд ногдох төлбөрийг дараа сарын 20-ны өдрийн дотор төлөх бөгөөд дараа улирлуудын төлбөрийг урьдчилан төлж болно.

2.4. Эрх бүхий байгууллагын шийдвэрээр газрын суурь үнэлгээ, газрын үнэлгээний тойрог, зэрэглэл, бүс, газар эзэмших, ашиглах зориулалтын итгэлцүүр, төлбөрийн хувь, хэмжээ өөрчлөгдсөн тухай бүр уг өөрчлөлттэй холбогдуулан газрын төлбөрийг 30 хоногийн дотор шинэчлэн ногдуулна.

**Гурав. Газар эзэмшигчийн эрх**

3.1. Гэрээнд заасан зориулалтын дагуу уг газрыг эзэмших, ашиглах;

3.2. Газрын төлөв байдал, чанарын улсын хянан баталгааг газар өмчлөгчөөс гаргуулж авах;

3.3. Газарт учирсан хохирлыг гэм буруутай этгээдээр тогтоосон журмын дагуу нөхөн төлүүлэх;

3.4. Газар эзэмшүүлэх тухай шийдвэр гаргасан этгээдийн зөвшөөрөлтэйгээр эрхийн гэрчилгээгээ бусдад шилжүүлэх, барьцаалах;

3.5. Газар эзэмшигч нь газар эзэмшүүлэх тухай шийдвэр гаргасан этгээдийн зөвшөөрөлтэйгээр тухайн газраа бүгдийг нь буюу зарим хэсгийг бусдад ашиглуулж болно.

3.6. Газрын тухай хууль тогтоомж, газар эзэмших гэрээнд заасан үүргээ зохих ёсоор биелүүлж ирсэн бол эрхийн гэрчилгээний хугацаа дуусахад уг газрыг үргэлжлүүлэн эзэмшихээр эрхийн гэрчилгээний хугацааг сунгуулах /*Эрхийн гэрчилгээний хүчин төгөлдөр байх хугацаа дуусахаас 30-аас доошгүй хоногийн өмнө эзэмшигч нь хугацаа сунгуулах тухай хүсэлтээ тухайн шатны Засаг даргад гаргах*/;

3.7. Газар эзэмших эрхийн гэрчилгээ хүчингүй болсон тохиолдолд эрхийн гэрчилгээг хүчингүй болгосон Засаг даргын шийдвэрийг эрхийн гэрчилгээ эзэмшигч болон барьцаанд авсан этгээд нь

хууль бус гэж үзвэл тухайн шийдвэр гарсан өдрөөс хойш ажлын 10 өдрийн дотор шүүхэд гомдол гаргах эрхтэй.

### **Дөрөв. Газар эзэмшигчийн үүрэг**

- 4.1. Газар эзэмших гэрээнд заасан нөхцөл, болзлыг биелүүлэх;
- 4.2. Газрыг үр ашигтай, зохистой ашиглах, хамгаалах, байгаль орчныг хамгаалах тухай хууль тогтоомж болон төрийн эрх бүхий байгууллагаас газар ашиглалттай холбогдуулан тавьсан нийтлэг шаардлагыг биелүүлэх;
- 4.3. Газрын төлөв байдал, чанарын улсын хянан баталгааг тогтоосон журмын дагуу хийлгэж байх/ 5 жилд нэг удаа хийлгэнэ./;
- 4.4. Бусдын газар эзэмшихтэй холбогдсон эрх, хууль ёсны ашиг сонирхлыг зөрчихгүй байх;
- 4.5. Газрын төлбөрийг газрын ашигт шинж чанарыг ашигласан эсэхээс үл хамааран хуульд заасан хугацаанд нь төлөх;
- 4.6. Төлбөр төлөх үүргээ хугацаандаа гүйцэтгээгүй тохиолдолд гүйцэтгээгүй үүргийн үнийн дүнгийн 0.5 хувиар хэтэрсэн хоног тутамд алданги төлөх;
- 4.7. Эзэмшлийн газраа бүхэлд нь буюу зарим хэсгийг бусдад ашиглуулах бол эрх бүхий Засаг даргаас зөвшөөрөл авч, энэ тухай улсын бүртгэлд бүртгүүлэх;
- 4.8. Газар эзэмшүүлэгчээс газрын эзэмшил ашиглалттай холбогдуулан тавьсан шаардлагыг цаг тухайд нь биелүүлэх;
- 4.9. Кадастрын зураглал гүйцэтгэх эрх бүхий аж ахуйн нэгж, байгууллага, иргэнийг өөрийн эдлэн газартаа саадгүй нэвтрүүлж, ажиллах, мэдээлэл авах боломжоор хангах
- 4.10. Өөрийн эдлэн газрын хилийн эргэлтийн цэгүүдийг газар дээр нь тэмдэглэсэн тэмдэгтийг хамгаалалтандаа авч, бүрэн бүтэн байдлыг хариуцах
- 4.11. Байгаль орчинд нөлөөлөх байдлын үнэлгээгээр тавигдсан шаардлагыг биелүүлэх
- 4.12. Эдлэн газрын эргэлтийн цэгүүдийг хөдөлгөсөн, нүүлгэн шилжүүлсэн, устгахгүй байх
- 4.13. Геодезийн байнгын цэг, тэмдэгт байрлаж байгаа газарт барилга байгууламж барих, газар шорооны ажил хийхдээ сум, дүүргийн Засаг дарга буюу хил хамгаалах ерөнхий газраар уламжлан геодези, зураг зүйн асуудал эрхэлсэн төрийн захиргааны байгууллагаас зөвшөөрөл авна.
- 4.14. Газар эзэмшүүлэх гэрээг дүгнүүлэх
- 4.15. Барилга байгууламжийн төлөвлөлтийн эскиз зургийг сум болон аймгийн ерөнхий архитектороор батлуулах
- 4.16. Барилга байгууламжийн зураг төсөл нь хот, тосгоны батлагдсан ерөнхий төлөвлөгөө, хэсэгчилсэн ерөнхий төлөвлөгөөний шийдлүүд, олгогдсон газрын хэмжээ, зориулалттай уялдсан байх бөгөөд барилгажих талбай нь тухайн газрын 70 хувиас илүүгүй байна.
- 4.17. Барилгын улаан шугам тавихад Газрын харилцаа, барилга, хот байгуулалтын газрын геодези зураг зүйн асуудал хариуцсан мэргэжилтэнг оролцуулан баталгаажуулах
- 4.18. Гэрээний биелэлт тооцсон дүгнэлтээр илэрсэн зөрчлүүдийг заасан хугацаанд арилгах арга хэмжээ авах
- 4.19. Эзэмшил, ашиглалтанд байгаа болон орчны 50м хүртэлх нийтийн эзэмшлийн зам талбай, ногоон байгууламжид тохижилт, арилчилгаа хийх
- 4.20. Холбогдох хууль тогтоомжоор тогтоосон бусад эрх, үүрэг, хариуцлага хүлээх;

### **Тав. Газар эзэмшүүлэгчийн үүрэг**

- 5.1. Газрыг гэрээнд заасан зориулалтын дагуу эзэмшиж байгаа эсэхийг хянах;
- 5.2. Уг газрыг эзэмшүүлэхийн зэрэгцээ дараахь шаардлагыг газар эзэмшигчид тавих эрхтэй. Үүнд:
  - а. Газрыг үр ашигтай, зохистой ашиглах, хамгаалах, байгаль орчныг хамгаалах тухай хууль тогтоомж болон төрийн эрх бүхий байгууллагаас газар ашиглалттай холбогдуулан тавьсан нийтлэг шаардлагыг биелүүлэх
  - б. Эзэмшүүлэхээр олгосон газарт зориулалтын бус барилга байгууламж барих, хүн амын амьдрах орчны чанарт сөрөг нөлөө бүхий үйл ажиллагаа явуулахгүй байх
  - в. Газрыг зориулалтын дагуу эрүүл ахуйн шаардлага хангаж ажиллах
  - г. Хот тосгоны өнгө үзэмж, эрүүл ахуйн нөхцлийг сайжруулах, газрыг хамгаалах, нөхөн сэргээх шаардлагын дагуу эзэмшилд авсан газрын 10-аас доошгүй хувийг ногоон байгууламжтай байлгана.

д. Барилгын зургийг эрх бүхий мэргэжлийн байгууллагаар хийж гүйцэтгүүлэх ба барилгын мэргэжлийн байцаагчаар хянуулах

е. Хот байгуулалтын ерөнхий болон хэсэгчилсэн төлөвлөгөөнд өөрчлөлт орсон тохиолдолд газар эзэмших гэрээг цуцлах хүртэл арга хэмжээ авах

5.3. Газрыг гэрээний нөхцөлийн дагуу эзэмшээгүй, энэ талаар тавьсан шаардлагыг биелүүлээгүй буюу Газрын тухай хуулийн 40.1.1-40.1.6 дугаар зүйлд заасан нөхцөл бий болсон тухайлбал:

а. Эрхийн гэрчилгээ эзэмшигч газрын тухай хууль тогтоомж, газар эзэмших гэрээний нөхцөл, болзлыг удаа дараа буюу ноцтой зөрчсөн;

б. Газрыг хүн амын эрүүл мэнд, байгаль хамгаалал, үндэсний аюулгүй байдлын ашиг сонирхолд харшаар ашигласан нь эрх бүхий байгууллагын дүгнэлтээр тогтоогдсон;

в. Шилжүүлж авсан эрхийн гэрчилгээгээ улсын бүртгэлд бүртгүүлж, шинээр гэрээ байгуулаагүй;

г. Байгаль орчинд нөлөөлөх байдлын үнэлгээгээр тавигдсан шаардлагыг биелүүлээгүй; эрхийн гэрчилгээ эзэмшигч газрын төлбөрөө хугацаанд нь бүрэн төлөөгүй;

е. Хүндэтгэн үзэх шалтгаангүйгээр\* гэрээнд заасан зориулалтын дагуу тухайн газраа 2 жил дараалан ашиглаагүй\* зэрэг тохиолдолд гэрээг хүчингүй болгож, мөн хуулийн 62 дугаар зүйлд зааснаар хохирлыг нөхөн төлөхийг шаардах;

ё. Өмнөх гэрээний биелэлтээр илэрсэн зөрчлийг арилгуулах

5.4. Газар эзэмшүүлэх гэрээг жил бүр дүгнэх;

5.5. Холбогдох хууль тогтоомжоор олгогдсон бусад эрх, үүрэг, хариуцлага хүлээх;

### **Зургаа. Газрын талаарх эд хөрөнгийн эрхийн зарим зохицуулалт**

6.1. Газар эзэмшигчийн эзэмшилд байгаа тухайн газар дээрх үл хөдлөх эд хөрөнгийн өмчлөх эрх өөр этгээдэд шилжвэл **газар эзэмших эрх мөн адил шилжих болно** гэж шийдвэрлэнэ.

6.2. Энэхүү гэрээгээр эзэмших газрыг хязгаартай эзэмших эрх бүхий газар ашиглагч байгаа болон ийнхүү ашиглахаар шаардсан бол түүний газар ашиглах нөхцөл, журам нь **газрын тухай хуулийн 48-р зүйлд** заасан нөхцөлийг дагаж мөрдөх болно. Шаардлагатай гэж үзвэл энэхүү гэрээнд хавсаргаж болно.

6.3. Газар эзэмшигчийн газрыг бүхэлд нь буюу зарим хэсгийг гэрээний хугацаа дуусахаас өмнө эрх бүхий байгууллага улсын тусгай хэрэгцээнд нөхөн олговортойгоор солих буюу эргүүлэн авах тухай шийдвэр гаргавал уг шийдвэрийн үндэслэл болсон талуудын урьдчилсан тохиролцоо болон бусад эрхийн актаар зохицуулна.

6.4. Гэрээний талуудын шаардлагатай гэж үзсэн бусад нөхцөл: **Эзэмших эрх бүхий газраа зориулалтын дагуу эзэмшээгүй болон газрын төлбөрөө хугацаанд нь төлж барагдуулаагүй тохиолдолд газар эзэмших эрхийг нь хүчингүй болгох хүртэл арга хэмжээ авч газар дээрх эд хөрөнгийн эрхийн асуудлыг шүүхийн журмаар шийдвэрлэнэ. Мөн зохих зөвшөөрөлгүйгээр газрын хэмжээнд өөрчлөлт оруулсан нөхцөлд газар эзэмших эрхийг цуцлах хүртэл арга хэмжээ авна.**

Жич: “хүндэтгэн үзэх шалтгаангүйгээр ...” гэдгийг гэнэтийн давагдашгүй хүчний эсхүл байгалийн тогтолцооны өөрчлөлтөөс тухайн газарт нь эвдрэл, элэгдэл, цөлжилт бий болсон, бусдын хууль бус үйлдэл зэрэг газар эзэмшигчээс хамаарах шалтгаан байхгүй байсныг ойлгоно.

“... зориулалтын дагуу газраа 2 жил дараалан ашиглаагүй” гэдгийг газар эзэмшүүлэх тухай гэрээ хийгдсэнээс хойш хуанлийн бүтэн 2 жилийн дотор газар эзэмшигч нь тухайн газар дээрээ гэрээнд заасан нөхцөл, болзол, зориулалтын дагуу тодорхой үйлдвэрлэл, үйлчилгээ эрхлээгүй /барилга, байгууламж, зам талбай бариагүй, тариалан эрхлээгүй г. м/ байхыг ойлгоно.

#### **Долоо. Бусад зүйл**

7.1. Гэрээ нь газар эзэмшигчид газрыг актаар хүлээлгэн өгч, эрх бүхий Засаг дарга газар эзэмших эрхийн гэрчилгээ олгосон өдрөөс эхлэн хүчин төгөлдөр болж мөрдөгдөнө.

7.2. Газар эзэмшүүлэх гэрээг талууд жил бүр дүгнэх ба газар эзэмшигч гэрээний биелэлтийг жил бүрийн 06-р сарын 25-ны дотор багтаан тайлагнаж, газар эзэмшүүлэгч 07-р сарын 01-ний дотор багтаан дүгнэнэ.

7.3. Газар эзэмшүүлэх гэрээг дүгнүүлээгүй, өмнөх гэрээний биелэлт тооцсон дүгнэлтээр илэрсэн зөрчлүүдийг арилгах арга хэмжээ аваагүй, дахин давтагдсан тохиолдолд Газрын тухай хууль тогтоомжийн дагуу газар эзэмших, эрхийн гэрчилгээг хүчингүй болгох саналыг холбогдох албан тушаалтанд уламжлан шийдвэрлүүлнэ.

7.4. Энэхүү гэрээтэй холбоотой бусад асуудлыг Монгол Улсын холбогдох хууль тогтоомжийн дагуу шийдвэрлэнэ.

7.5. Газар олгох техникийн нөхцөл болон холбогдох мэргэжлийн байгууллагуудын дүгнэлтийн дагуу тухайн газар дээр байрлаж буй инженерийн шугам сүлжээг холбогдох байгууллагаас зөвшөөрөл авсаны үндсэн дээр нүүлгэн шилжүүлэх ба түүнтэй холбогдон гарах зардлыг газар эзэмших эрх авсан байгууллага, аж ахуйн нэгж, иргэн хариуцна.

#### **Гэрээний талуудын албан ёсны хаяг, харилцах утас:**

Газар эзэмшүүлэгч;

Дархан-Уул аймаг Газрын харилцаа, Барилга хот байгуулалтын газар

Дархан-Уул аймаг, Дархан сум, 8-р баг, 17-р хороолол, Ардын өргөн чөлөө, 5-504 тоот

Утас:

---

Газар эзэмшигч: **Дархан-Уул аймгийн Засаг даргын тамгын газар** овогтой

Газрын байршил: **Дархан-Уул Хонгор 1-р баг Төмөр замын хойд талд**

Газар эзэмшигчийн хаяг: **Дархан-Уул Дархан 14-р баг Бурхантын-1**

Регистр / улсын бүртгэл /-ийн дугаар: **/9025227/**

Банк, дансны дугаар: **1,**

Харилцах утас: **70377121 70377121**

Газар эзэмшигч **Дархан-Уул аймгийн Засаг даргын тамгын газар** нь гэрээний нөцөлийг Газрын нэгдмэл сангийн удирлагын цахим систем /[www.egazar.gov.mn](http://www.egazar.gov.mn)/-д цагт зөвшөөрч, баталгаажуулав.

Энэхүү гэрээний нэг хувийг **4502006946** дугаар бүхий нэгж талбарын хувийн хэрэгт хадгалав.

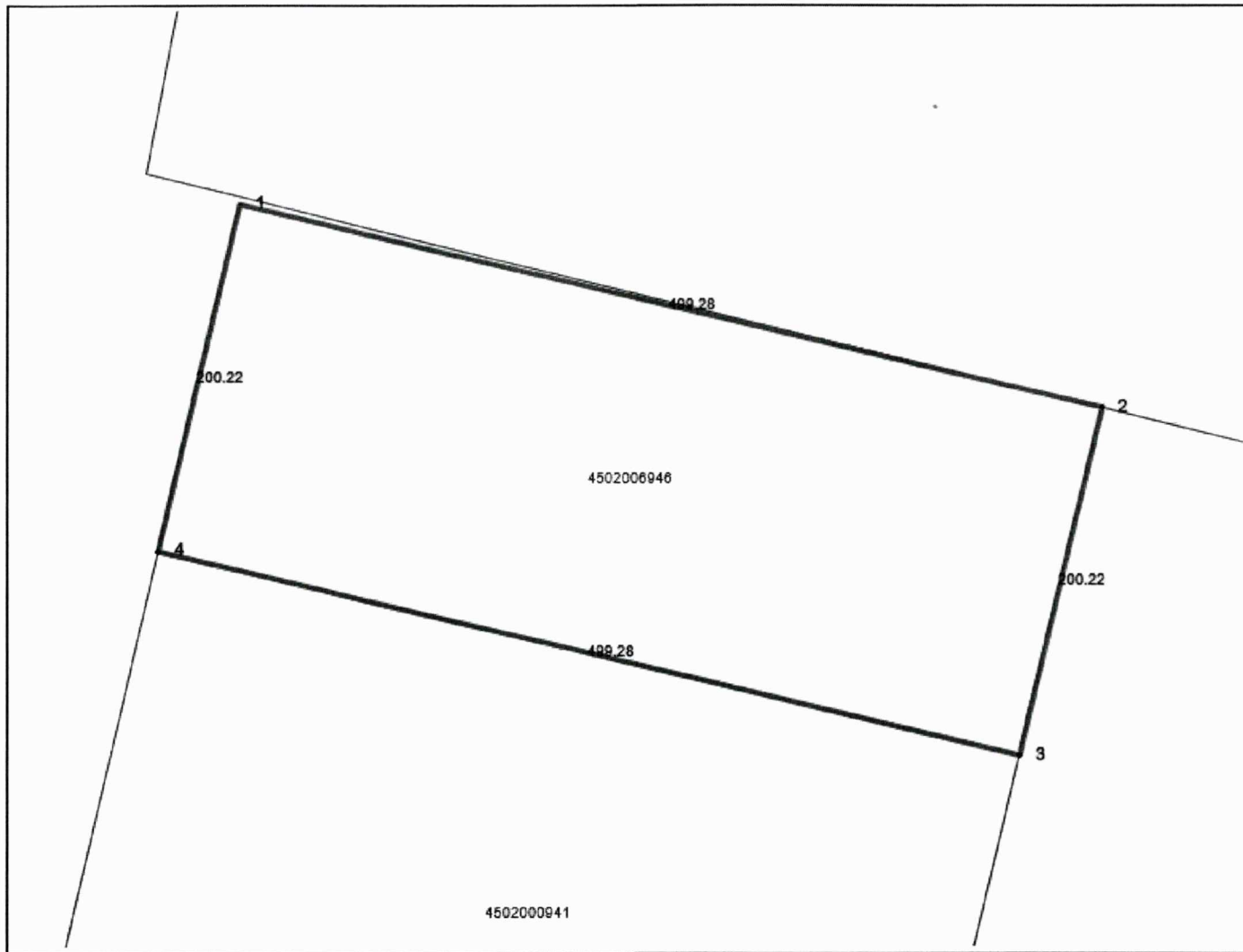


# Дархан-Уул аймаг Газрын харилцаа, Барилга хот байгуулалтын газар

Нэгж талбарын дугаар: 4502006946 Эрхийн төрөл: эзэмших

Регистрийн дугаар: 9025227 Хуулийн этгээдийн нэр: Дархан-Уул аймгийн Засаг даргын тамгын газар Дарга: О.Хүрэлчулуун

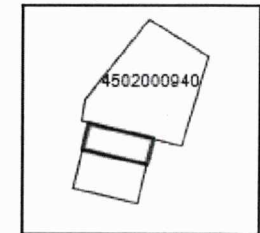
**ХАЯГ:** Аймаг/Хот: Дархан-Уул Сум/Дүүрэг: Хонгор Баг/Хороо: 1-р баг Кадастрын муж: 0020  
Гудамж: Төмөр замын хойд талд Тоот:



Зургийн масштаб = 1:3471 (1 сантиметрт 34.71 метр багтана)

Хэвлэсэн огноо: 2022-06-06

Орчны тойм



Координатын систем:

WGS84/UTM 48N

EPSG: 32648

Нэгж талбар

Масштаб = 1: 54168

№	X	Y	Урт
1	569063.32	5471976.49	200.22
2	569106.46	5472171.78	499.28
3	569594.69	5472063.92	200.22
4	569551.55	5471868.63	499.28

Барилга

№	X	Y	Урт	Дугаар	Талбай
---	---	---	-----	--------	--------

Талбайн хэмжээ: 100000 квадрат метр



Энэхүү кадастрын зураг нь газар эзэмших, ашиглах эрхийн гэрчилгээ болон гэрээний хамт хүчин төгөлдөр болно.

[www.egazar.gov.mn](http://www.egazar.gov.mn)



МОНГОЛ УЛС

ТӨРИЙН БАЙГУУЛЛАГЫН ГАЗАР ЭЗЭМШИХ ЭРХИЙН

# ГЭРЧИЛГЭЭ

Дугаар: 0000030815

Дархан-Уул аймгийн Засаг даргын тамгын газар

9025227

(байгууллагын нэр)

(регистрийн дугаар)

Сумын Засаг даргын захирамж 20 21 оны 12 сарын 30 өдрийн /338 тоот

(шийдвэр гаргагч)

шийдвэрийг үндэслэн

Дархан-Уул

Хонгор

1-р баг

(аймаг, нийслэл)

(сум, дүүрэг)

(баг, хороо)

Бэрх-1

109

хаягт

(гудамжны нэр)

(хашааны дугаар)

байрлах, нэгж талбарын 4502006899 дугаар бүхий 158962 м.кв газрыг

Үйлдвэрлэлийн барилга, байгууламж, бусад газар

зориулалтаар

15 жилийн хугацаатай эзэмшүүлж, эрхийн улсын бүртгэлийн Э-2005002452

дугаарт бүртгэж гэрчилгээ олгов.



Энэхүү гэрчилгээ хүчинтэй эсэхийг QR кодыг уншуулж шалгах бөгөөд гэрчилгээнд агуулагдаж буй мэдээллийг харах боломжтой.

Хэвлэсэн огноо: 2022-05-16



Нэгж талбарын дугаар: 4502006899  
Улсын бүртгэлийн дугаар: Э-2005002452  
Гэрчилгээний дугаар: 0000030815

ИРГЭН, ХУУЛИЙН ЭТГЭЭДЭД ГАЗАР  
ЭЗЭМШҮҮЛЭХ ГЭРЭЭ

2022 оны 5 сарын 16 өдөр

№ 04507-2022/00020

Дархан-Уул аймаг/хот Хонгор  
сум/дүүрэг

Нэг. Нийтлэг үндэслэл

Монгол Улсын Газрын тухай хууль, Дархан-Уул аймаг /нийслэл/-ийн Хонгор дүүрэг /сум/-ын Засаг даргын 2021 оны 12 сарын 30 -ны өдрийн 04507- /338/2021 тоот шийдвэрийг үндэслэн газар эзэмшүүлэгчийг төлөөлж, Дархан-Уул аймаг/хотын Хонгор сум/дүүргийн Газрын албаны мэргэжилтэн Цэдэн-Иш овогтой Базарсад, газар эзэмшигчийг төлөөлж Дархан-Уул аймгийн Засаг даргын тамгын газар-ны Дарга О.Хүрэлчулуун нар энэхүү гэрээг байгуулав.

Хоёр. Гэрээний нөхцөл

2.1. Газар эзэмшигчид олгосон газрын нийт хэмжээ

158962 м2

Үүнээс:

Нэгж талбарын тодорхой  
хэсгийг эзэмших зориулалт  
Үйлдвэрлэлийн барилга,  
байгууламж, бусад газар

Тухайн зориулалтаар  
эзэмших газрын хэмжээ  
158962 м2

Газар эзэмших  
хугацаа  
15 жил

2.2. Газар эзэмших эрхийг улсын бүртгэлд бүртгэгдсэн буюу Улсын бүртгэлийн ерөнхий хуулийн 9.11-д заасан дундын мэдээллийн санд улсын бүртгэлийн дугаарыг оруулсан өдрөөс эхлэн хуульд заасны дагуу газрын төлбөрийг тооцож ногдуулна.

2.3. Газрын төлбөрийг нэхэмжлэхийн дагуу Татварын албанд тушаана. Газрын төлбөр төлөгч жилийн төлбөрийг тэнцүү хэмжээгээр хуваан улиралд ногдох төлбөрийг дараа сарын 20-ны өдрийн дотор төлөх бөгөөд дараа улирлуудын төлбөрийг урьдчилан төлж болно.

2.4. Эрх бүхий байгууллагын шийдвэрээр газрын суурь үнэлгээ, газрын үнэлгээний тойрог, зэрэглэл, бүс, газар эзэмших, ашиглах зориулалтын итгэлцүүр, төлбөрийн хувь, хэмжээ өөрчлөгдсөн тухай бүр уг өөрчлөлттэй холбогдуулан газрын төлбөрийг 30 хоногийн дотор шинэчлэн ногдуулна.

Гурав. Газар эзэмшигчийн эрх

3.1. Гэрээнд заасан зориулалтын дагуу уг газрыг эзэмших, ашиглах;

3.2. Газрын төлөв байдал, чанарын улсын хянан баталгааг газар өмчлөгчөөс гаргуулж авах;

3.3. Газарт учирсан хохирлыг гэм буруутай этгээдээр тогтоосон журмын дагуу нөхөн төлүүлэх;

3.4. Газар эзэмшүүлэх тухай шийдвэр гаргасан этгээдийн зөвшөөрөлтэйгээр эрхийн гэрчилгээгээ бусдад шилжүүлэх, барьцаалах;

3.5. Газар эзэмшигч нь газар эзэмшүүлэх тухай шийдвэр гаргасан этгээдийн зөвшөөрөлтэйгээр тухайн газраа бүгдийг нь буюу зарим хэсгийг бусдад ашиглуулж болно.

3.6. Газрын тухай хууль тогтоомж, газар эзэмших гэрээнд заасан үүргээ зохих ёсоор биелүүлж ирсэн бол эрхийн гэрчилгээний хугацаа дуусахад уг газрыг үргэлжлүүлэн эзэмшихээр эрхийн гэрчилгээний хугацааг сунгуулах /Эрхийн гэрчилгээний хүчин төгөлдөр байх хугацаа дуусахаас 30-аас доошгүй хоногийн өмнө эзэмшигч нь хугацаа сунгуулах тухай хүсэлтээ тухайн шатны Засаг даргад гаргах/;

3.7. Газар эзэмших эрхийн гэрчилгээ хүчингүй болсон тохиолдолд эрхийн гэрчилгээг хүчингүй болгосон Засаг даргын шийдвэрийг эрхийн гэрчилгээ эзэмшигч болон барьцаанд авсан этгээд нь

хууль бус гэж үзвэл тухайн шийдвэр гарсан өдрөөс хойш ажлын 10 өдрийн дотор шүүхэд гомдол гаргах эрхтэй.

#### **Дөрөв. Газар эзэмшигчийн үүрэг**

- 4.1. Газар эзэмших гэрээнд заасан нөхцөл, болзлыг биелүүлэх;
- 4.2. Газрыг үр ашигтай, зохистой ашиглах, хамгаалах, байгаль орчныг хамгаалах тухай хууль тогтоомж болон төрийн эрх бүхий байгууллагаас газар ашиглалттай холбогдуулан тавьсан нийтлэг шаардлагыг биелүүлэх;
- 4.3. Газрын төлөв байдал, чанарын улсын хянан баталгааг тогтоосон журмын дагуу хийлгэж байх/ 5 жилд нэг удаа хийлгэнэ./;
- 4.4. Бусдын газар эзэмшихтэй холбогдсон эрх, хууль ёсны ашиг сонирхлыг зөрчихгүй байх;
- 4.5. Газрын төлбөрийг газрын ашигт шинж чанарыг ашигласан эсэхээс үл хамааран хуульд заасан хугацаанд нь төлөх;
- 4.6. Төлбөр төлөх үүргээ хугацаандаа гүйцэтгээгүй тохиолдолд гүйцэтгээгүй үүргийн үнийн дүнгийн 0.5 хувиар хэтэрсэн хоног тутамд алданги төлөх;
- 4.7. Эзэмшлийн газраа бүхэлд нь буюу зарим хэсгийг бусдад ашиглуулах бол эрх бүхий Засаг даргаас зөвшөөрөл авч, энэ тухай улсын бүртгэлд бүртгүүлэх;
- 4.8. Газар эзэмшүүлэгчээс газрын эзэмшил ашиглалттай холбогдуулан тавьсан шаардлагыг цаг тухайд нь биелүүлэх;
- 4.9. Кадастрын зураглал гүйцэтгэх эрх бүхий аж ахуйн нэгж, байгууллага, иргэнийг өөрийн эдлэн газартаа саадгүй нэвтрүүлж, ажиллах, мэдээлэл авах боломжоор хангах
- 4.10. Өөрийн эдлэн газрын хилийн эргэлтийн цэгүүдийг газар дээр нь тэмдэглэсэн тэмдэгтийг хамгаалалтандаа авч, бүрэн бүтэн байдлыг хариуцах
- 4.11. Байгаль орчинд нөлөөлөх байдлын үнэлгээгээр тавигдсан шаардлагыг биелүүлэх
- 4.12. Эдлэн газрын эргэлтийн цэгүүдийг хөдөлгөсөн, нүүлгэн шилжүүлсэн, устгахгүй байх
- 4.13. Геодезийн байнгын цэг, тэмдэгт байрлаж байгаа газарт барилга байгууламж барих, газар шорооны ажил хийхдээ сум, дүүргийн Засаг дарга буюу хил хамгаалах ерөнхий газраар уламжлан геодези, зураг зүйн асуудал эрхэлсэн төрийн захиргааны байгууллагаас зөвшөөрөл авна.
- 4.14. Газар эзэмшүүлэх гэрээг дүгнүүлэх
- 4.15. Барилга байгууламжийн төлөвлөлтийн эскиз зургийг сум болон аймгийн ерөнхий архитектороор батлуулах
- 4.16. Барилга байгууламжийн зураг төсөл нь хот, тосгоны батлагдсан ерөнхий төлөвлөгөө, хэсэгчилсэн ерөнхий төлөвлөгөөний шийдлүүд, олгогдсон газрын хэмжээ, зориулалттай уялдсан байх бөгөөд барилгажих талбай нь тухайн газрын 70 хувиас илүүгүй байна.
- 4.17. Барилгын улаан шугам тавихад Газрын харилцаа, барилга, хот байгуулалтын газрын геодези зураг зүйн асуудал хариуцсан мэргэжилтэнг оролцуулан баталгаажуулах
- 4.18. Гэрээний биелэлт тооцсон дүгнэлтээр илэрсэн зөрчлүүдийг заасан хугацаанд арилгах арга хэмжээ авах
- 4.19. Эзэмшил, ашиглалтанд байгаа болон орчны 50м хүртэлх нийтийн эзэмшлийн зам талбай, ногоон байгууламжид тохижилт, арилчилгаа хийх
- 4.20. Холбогдох хууль тогтоомжоор тогтоосон бусад эрх, үүрэг, хариуцлага хүлээх;

#### **Тав. Газар эзэмшүүлэгчийн үүрэг**

- 5.1. Газрыг гэрээнд заасан зориулалтын дагуу эзэмшиж байгаа эсэхийг хянах;
- 5.2. Уг газрыг эзэмшүүлэхийн зэрэгцээ дараахь шаардлагыг газар эзэмшигчид тавих эрхтэй. Үүнд:
  - а. Газрыг үр ашигтай, зохистой ашиглах, хамгаалах, байгаль орчныг хамгаалах тухай хууль тогтоомж болон төрийн эрх бүхий байгууллагаас газар ашиглалттай холбогдуулан тавьсан нийтлэг шаардлагыг биелүүлэх
  - б. Эзэмшүүлэхээр олгосон газарт зориулалтын бус барилга байгууламж барих, хүн амын амьдрах орчны чанарт сөрөг нөлөө бүхий үйл ажиллагаа явуулахгүй байх
  - в. Газрыг зориулалтын дагуу эрүүл ахуйн шаардлага хангаж ажиллах
  - г. Хот тосгоны өнгө үзэмж, эрүүл ахуйн нөхцлийг сайжруулах, газрыг хамгаалах, нөхөн сэргээх шаардлагын дагуу эзэмшилд авсан газрын 10-аас доошгүй хувийг ногоон байгууламжтай байлгана.

д. Барилгын зургийг эрх бүхий мэргэжлийн байгууллагаар хийж гүйцэтгүүлэх ба барилгыг мэргэжлийн байцаагчаар хянуулах

е. Хот байгуулалтын ерөнхий болон хэсэгчилсэн төлөвлөгөөнд өөрчлөлт орсон тохиолдолд газар эзэмших гэрээг цуцлах хүртэл арга хэмжээ авах

5.3. Газрыг гэрээний нөхцөлийн дагуу эзэмшээгүй, энэ талаар тавьсан шаардлагыг биелүүлээгүй буюу Газрын тухай хуулийн 40.1.1-40.1.6 дугаар зүйлд заасан нөхцөл бий болсон тухайлбал:

а. Эрхийн гэрчилгээ эзэмшигч газрын тухай хууль тогтоомж, газар эзэмших гэрээний нөхцөл, болзлыг удаа дараа буюу ноцтой зөрчсөн;

б. Газрыг хүн амын эрүүл мэнд, байгаль хамгаалал, үндэсний аюулгүй байдлын ашиг сонирхолд харшаар ашигласан нь эрх бүхий байгууллагын дүгнэлтээр тогтоогдсон;

в. Шилжүүлж авсан эрхийн гэрчилгээгээ улсын бүртгэлд бүртгүүлж, шинээр гэрээ байгуулаагүй;

г. Байгаль орчинд нөлөөлөх байдлын үнэлгээгээр тавигдсан шаардлагыг биелүүлээгүй; эрхийн гэрчилгээ эзэмшигч газрын төлбөрөө хугацаанд нь бүрэн төлөөгүй;

е. Хүндэтгэн үзэх шалтгаангүйгээр\* гэрээнд заасан зориулалтын дагуу тухайн газраа 2 жил дараалан ашиглаагүй\* зэрэг тохиолдолд гэрээг хүчингүй болгож, мөн хуулийн 62 дугаар зүйлд зааснаар хохирлыг нөхөн төлөхийг шаардах;

ё. Өмнөх гэрээний биелэлтээр илэрсэн зөрчлийг арилгуулах

5.4. Газар эзэмшүүлэх гэрээг жил бүр дүгнэх;

5.5. Холбогдох хууль тогтоомжоор олгогдсон бусад эрх, үүрэг, хариуцлага хүлээх;

### **Зургаа. Газрын талаарх эд хөрөнгийн эрхийн зарим зохицуулалт**

6.1. Газар эзэмшигчийн эзэмшилд байгаа тухайн газар дээрх үл хөдлөх эд хөрөнгийн өмчлөх эрх өөр этгээдэд шилжвэл **газар эзэмших эрх мөн адил шилжих болно** гэж шийдвэрлэнэ.

6.2. Энэхүү гэрээгээр эзэмших газрыг хязгаартай эзэмших эрх бүхий газар ашиглагч байгаа болон ийнхүү ашиглахаар шаардсан бол түүний газар ашиглах нөхцөл, журам нь **газрын тухай хуулийн 48-р зүйлд** заасан нөхцөлийг дагаж мөрдөх болно. Шаардлагатай гэж үзвэл энэхүү гэрээнд хавсаргаж болно.

6.3. Газар эзэмшигчийн газрыг бүхэлд нь буюу зарим хэсгийг гэрээний хугацаа дуусахаас өмнө эрх бүхий байгууллага улсын тусгай хэрэгцээнд нөхөн олговортойгоор солих буюу эргүүлэн авах тухай шийдвэр гаргавал уг шийдвэрийн үндэслэл болсон талуудын урьдчилсан тохиролцоо болон бусад эрхийн актаар зохицуулна.

6.4. Гэрээний талуудын шаардлагатай гэж үзсэн бусад нөхцөл: **Эзэмших эрх бүхий газраа зориулалтын дагуу эзэмшээгүй болон газрын төлбөрөө хугацаанд нь төлж барагдуулаагүй тохиолдолд газар эзэмших эрхийг нь хүчингүй болгох хүртэл арга хэмжээ авч газар дээрх эд хөрөнгийн эрхийн асуудлыг шүүхийн журмаар шийдвэрлэнэ. Мөн зохих зөвшөөрөлгүйгээр газрын хэмжээнд өөрчлөлт оруулсан нөхцөлд газар эзэмших эрхийг цуцлах хүртэл арга хэмжээ авна.**

Жич: “хүндэтгэн үзэх шалтгаангүйгээр ...” гэдгийг гэнэтийн давагдашгүй хүчний эсхүл байгалийн тогтолцооны өөрчлөлтөөс тухайн газарт нь эвдрэл, элэгдэл, цөлжилт бий болсон, бусдын хууль бус үйлдэл зэрэг газар эзэмшигчээс хамаарах шалтгаан байхгүй байсныг ойлгоно.

“... зориулалтын дагуу газраа 2 жил дараалан ашиглаагүй” гэдгийг газар эзэмшүүлэх тухай гэрээ хийгдсэнээс хойш хуанлийн бүтэн 2 жилийн дотор газар эзэмшигч нь тухайн газар дээрээ гэрээнд заасан нөхцөл, болзол, зориулалтын дагуу тодорхой үйлдвэрлэл, үйлчилгээ эрхлээгүй /барилга, байгууламж, зам талбай бариагүй, тариалан эрхлээгүй г. м/ байхыг ойлгоно.

#### **Долоо. Бусад зүйл**

7.1. Гэрээ нь газар эзэмшигчид газрыг актаар хүлээлгэн өгч, эрх бүхий Засаг дарга газар эзэмших эрхийн гэрчилгээ олгосон өдрөөс эхлэн хүчин төгөлдөр болж мөрдөгдөнө.

7.2. Газар эзэмшүүлэх гэрээг талууд жил бүр дүгнэх ба газар эзэмшигч гэрээний биелэлтийг жил бүрийн 06-р сарын 25-ны дотор багтаан тайлагнаж, газар эзэмшүүлэгч 07-р сарын 01-ний дотор багтаан дүгнэнэ.

7.3. Газар эзэмшүүлэх гэрээг дүгнүүлээгүй, өмнөх гэрээний биелэлт тооцсон дүгнэлтээр илэрсэн зөрчлүүдийг арилгах арга хэмжээ аваагүй, дахин давтагдсан тохиолдолд Газрын тухай хууль тогтоомжийн дагуу газар эзэмших, эрхийн гэрчилгээг хүчингүй болгох саналыг холбогдох албан тушаалтанд уламжлан шийдвэрлүүлнэ.

7.4. Энэхүү гэрээтэй холбоотой бусад асуудлыг Монгол Улсын холбогдох хууль тогтоомжийн дагуу шийдвэрлэнэ.

7.5. Газар олгох техникийн нөхцөл болон холбогдох мэргэжлийн байгууллагуудын дүгнэлтийн дагуу тухайн газар дээр байрлаж буй инженерийн шугам сүлжээг холбогдох байгууллагаас зөвшөөрөл авсаны үндсэн дээр нүүлгэн шилжүүлэх ба түүнтэй холбогдон гарах зардлыг газар эзэмших эрх авсан байгууллага, аж ахуйн нэгж, иргэн хариуцна.

**Гэрээний талуудын албан ёсны хаяг, харилцах утас:**

Газар эзэмшүүлэгч;  
Дархан Уул аймгийн Хонгор сум  
Дархан-Уул аймаг Хонгор сумын ЗДТГазар

Утас:

---

Газар эзэмшигч: **Дархан-Уул аймгийн Засаг даргын тамгын газар** овогтой

Газрын байршил: **Дархан-Уул Хонгор 1-р баг Бэрх-1 109**

Газар эзэмшигчийн хаяг: **Дархан-Уул Дархан 14-р баг Бурхантын-1**

Регистр / улсын бүртгэл /-ийн дугаар: /9025227/

Банк, дансны дугаар: **1,**

Харилцах утас: **70377121 70377121**

Газар эзэмшигч **Дархан-Уул аймгийн Засаг даргын тамгын газар** нь гэрээний нөцөлийг Газрын нэгдмэл сангийн удирлагын цахим систем /[www.egazar.gov.mn](http://www.egazar.gov.mn)/-д цагт зөвшөөрч, баталгаажуулав.

Энэхүү гэрээний нэг хувийг **4502006899** дугаар бүхий нэгж талбарын хувийн хэрэгт хадгалав.

# Дархан Уул аймгийн Хонгор сум

Нэгж талбарын дугаар: 4502006899 Эрхийн төрөл: эзэмших

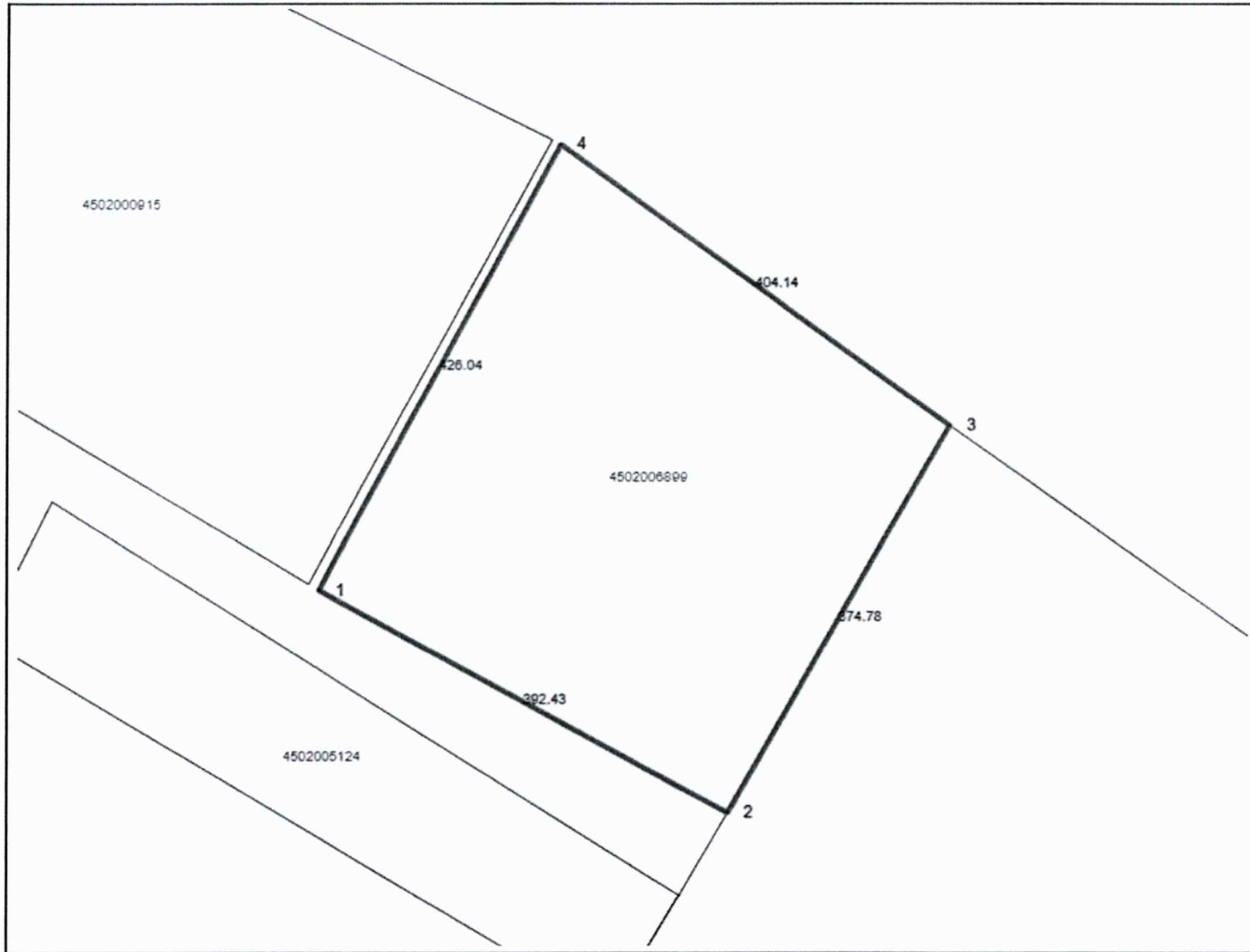
Регистрийн дугаар: 9025227 Хуулийн этгээдийн нэр: Дархан-Уул аймгийн Засаг даргын тамгын газар Дарга: О.Хүрэлчулуун

**ХАЯГ:** Аймаг/Хот: Дархан-Уул  
Гудамж: Бэрх-1 Тоот: 109

Сум/Дүүрэг: Хонгор

Баг/Хороо: 1-р баг

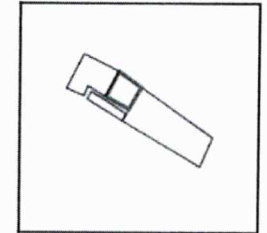
Кадастрын муж: 0020



Зургийн масштаб = 1:5207 (1 сантиметрт 52.07 метр багтана)

Хэвлэсэн огноо: 2022-05-16

Орчны тойм



Координатын систем:

WGS84/UTM 48N

EPSG: 32648

Нэгж талбар

Масштаб = 1: 108336

№	X	Y	Урт
1	571259.81	5473779.78	426.04
2	571061.55	5473402.97	392.43
3	571409.56	5473220.81	374.78
4	571591.38	5473548.29	404.14

Барилга

№	X	Y	Урт	Дугаар	Талбай
---	---	---	-----	--------	--------

Талбайн хэмжээ: 158962 квадрат метр



Энэхүү кадастрын зураг нь газар эзэмших, ашиглах эрхийн гэрчилгээ болон гэрээний хамт хүчин төгөлдөр болно.

[www.egazar.gov.mn](http://www.egazar.gov.mn)